

Pays Basque

Road book



41<sup>ème</sup> MEETING  
du 1 au 3 octobre 2022

# SOMMAIRE

Bienvenue	Page 3
1. Déplacement en groupe	Page 4
2. Consignes générales	Page 4
3. Sécurité / Convois	Page 4
4. Parking Hôtel	Page 4
5. Rappel du programme	Page 5
6. Numéros utiles	Page 6
7. Liste des participants	Page 6
8. Point de rassemblement samedi matin	Page 7
9. Plans, cartes, et feuilles de route	
- Itinéraire 1	Page 8
- Itinéraire 2	Page 11
- Itinéraire 3	Page 14
- Itinéraire 4	Page 18
- Itinéraire 5	Page 22
- Itinéraire 6	Page 25
- Itinéraire 7	Page 29
- Carte des itinéraires	Page 34

-----

# 41<sup>ème</sup> Meeting

**Pays Basque – du 1<sup>er</sup> au 3 octobre 2022**

## BIENVENUE À TOUS

Comme de coutume, nous faisons en sorte que ce meeting, soit le plus agréable et le plus ludique pour tous. Néanmoins, compte tenu du nombre de participants (**42 équipages dont 39 coupés**), nous devons nous astreindre à une certaine discipline dans nos déplacements.

Ce petit guide comporte des éléments de bon sens connus de tous mais qu'il nous a semblé bon de rappeler en la circonstance. Vous y trouverez aussi les cartes et plans liés au parcours et un certain nombre d'adresses utiles.

Afin de ne pas perturber le fonctionnement des déplacements en groupe, **il n'est pas prévu de ravitaillement en carburant durant le meeting.** Chacun devra veiller, avant le début du meeting, à disposer de l'autonomie suffisante pour l'ensemble du meeting (100km).

Si besoin, vous trouverez :

➤ **Stations carburants sur Biarritz-Anglet:**

**E LECLERC**

Boulevard du B.A.B. 64600 Anglet

**STATION ESSO EXPRESS**

Station-service automobile

64100 14 av Interne Jacques Loëb, 64100 Bayonne

**TOTAL ACCESS**

1 Bis r Paloumet, Anglet - 05 59 74 04 00

Ouvert - Ferme à 22:00

## **1. DEPLACEMENTS EN GROUPE**

- Se présenter aux rendez-vous **15 minutes à l'avance** pour écouter les informations données au briefing d'avant départ par les organisateurs et membres du bureau de l'association.
- Chaque conducteur doit respecter ces consignes à la lettre.
- Respecter les distances de sécurité.
- Rouler avec les codes allumés.
- Signaler toute avarie à l'un des membres du Bureau dont les coordonnées figurent dans la liste des participants et au dos du badge de cou.

## **2. CONSIGNES GENERALES**

- Tout membre doit se conformer au code de la route lors des déplacements sur la voie publique.
- Chaque conducteur doit être en règle concernant son permis de conduire, l'assurance et le contrôle technique de son véhicule.
- L'Association ne pourra pas être tenue pour responsable en cas de manquement ou de comportement irresponsable.
- Ne pas téléphoner en roulant.
- Modérer votre consommation de boissons alcoolisées.

## **3. SECURITE / CONVOIS**

Au vu de la complexité des parcours, nous ne mettrons pas en place de convois structurés. Néanmoins, les véhicules d'encadrement, équipés de gyrophares baliseront les itinéraires.

## **4. PARKING HOTEL**


### **Hôtel NOVOTEL**

68 Avenue d'Espagne

64600 ANGLET

Tel : 05 59 58 50 50

**GPS: 43° 28' 38.09'' N 1°31'20.22'' O**



## **5. RAPPEL DU PROGRAMME**

### **5.1 SAMEDI 1ER OCTOBRE**

- **A partir de 10h00** : Accueil des participants sur le parking  
La Cité de l'Océan  
Avenue de la plage – La Milady  
BIARRITZ
- **11h45** : Départ en convoi pour le parking Ste Eugénie de Biarritz
- **12h30** : Déjeuner au restaurant La Belloteka
- **15h0** : Visite libre de l'aquarium
- **17h00** : Départ en convoi pour l'hôtel Novotel à Anglet
- **17h15** : Installation à l'hôtel
- **18h00** : Assemblée Générale
- **20h00** : Dîner à l'hôtel **NOVOTEL**

### **5.2 DIMANCHE 2 OCTOBRE**

- **9h00** : Départ en convoi pour Saint Jean de Luz
- **12h00** : Départ en convoi pour Ascain
- **12h30** : Déjeuner au restaurant Achafla Baïta
- **14h30** : Départ en convoi pour les Grottes de Sare
- **15h00** : Visite des Grottes préhistoriques de Sare
- **18h00** : Départ en convoi pour l'hôtel Novotel à Anglet
- **20h00** : Dîner à l'hôtel Novotel

### **5.3 LUNDI 3 OCTOBRE**

- **A partir de 7h00** : Petit-déjeuner à l'hôtel
- **9h00** : Départ en convoi pour Espelette
- **9h30** : Des groupes alterneront les visites de la ville, la découverte et dégustation des piments d'Espelette et des chocolats Antton
- **11h30** : Départ en convoi pour Dancharia (Espagne)
- **12h00** : Déjeuner au restaurant Landibar
- **15h00** : Fin du meeting

## 6. NUMEROS UTILES

### Hôtel NOVOTEL

68, avenue d'Espagne 64600 ANGLET	05 59 58 50 50
Restaurant La Belloteka	
8, rue du Centre 64200 BIARRITZ	05 59 24 58 57
Aquarium de Biarritz	
Plateau de l'Atalaye 64200 BIARRITZ	05 59 22 33 34
Restaurant Axafra Baïta	
Route d'Oihette 64310 ASCAIN	05 59 54 00 30
Grottes de Sare	
	05 59 54 21 88
Restaurant Landibar – Venta Peïo	
DANCHARIA Espagne	08 20 56 22 67
<b>Peugeot Assistance 7 j/7 &amp; 24 heures/24</b>	<b>0 800 44 24 24</b>

### Numéros d'Urgence

Aide médicale d'Urgence – SAMU	15
Police / Gendarmerie	17
<b>Pompiers</b>	<b>18</b>

## 7. LISTE DES PARTICIPANTS

[Une liste détaillée et à jour se trouve dans votre enveloppe individuelle.](#)

Pour joindre rapidement les membres du bureau :

<b>DominiqueLALOUX</b> <b>DOMCATH</b>	Président	06 24 50 71 81
<b>AlainCORNET</b> <b>TLL</b>	Vice-président	06 71 37 77 16
<b>PatrickLAMANDE</b> <b>PATOU71</b>	Trésorier	06 14 70 12 11

## **8. PLANS, CARTES ET FEUILLES DE ROUTE DES PARCOURS**

Vous trouverez ci-après les différents plans, cartes et indications de trajets utiles pour les différents déplacements en véhicule durant ce meeting.

Le tracé de ce meeting se situe sur le département des Pyrénées Atlantiques et au nord de l'Espagne.

Comme ces plans sont limités aux lieux visités et routes empruntées, **il est recommandé de disposer d'une carte routière de la région à défaut de GPS.**

De nombreux participants disposant d'un GPS, il est recommandé d'enregistrer les coordonnées des différents points de départ et d'arrivée des parcours. Ceci peut être précieux en cas d'égarement, mais **attention car les trajets proposés par le GPS ne sont pas forcément ceux choisis pour le meeting.**

# **Bon meeting à tous !**

## **RASSEMBLEMENT**

### **Point de rendez-vous**

Cité de l'Océan

(Parking sur la droite du bâtiment)

Avenue de la plage

La Milady

BIARRITZ

**GPS: 43°27'44.64''N 1°34'19.01''O**

# Itinéraire 1

Cité de l'océan >>>>>>>>>>

Avenue de la plage, la Milady, BIARRITZ

GPS: 43°27'44.64''N 1°34'19.01''O



>> Parking Ste Eugénie (5km)

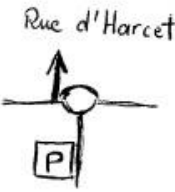


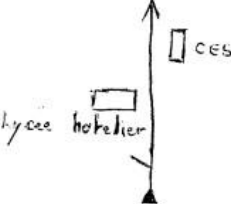
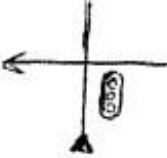
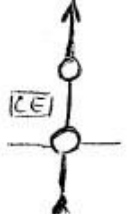
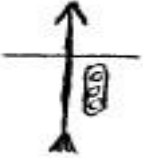
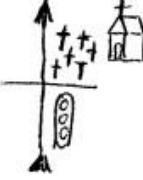
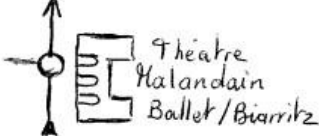
GPS: 43°28'50.58''N 1°33'45.16''O


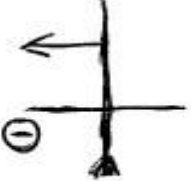
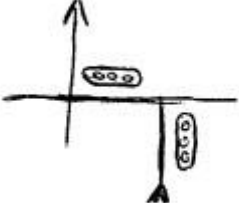
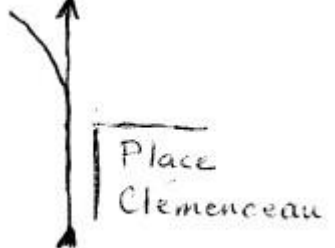

Restaurant La Belloteka, 8, rue du Centre BIARRITZ

GPS: 43°28'55.74''N 1°33'49.86''O





 <p>Rue d'Harcet</p>	<p>Sortir du parking par la gauche</p> <p>Faire le tour du Rond Point, prendre la 2<sup>e</sup> sortie et de suite la petite rue à droite (Rue d'Harcet)</p>
	<p>Au stop, prendre à gauche, rue d'Harcet</p>
	<p>A la fourche, prendre à gauche. Direction Docks de Biarritz</p>
	<p>Continuer tout droit Rue Francis Jammes</p>
	<p>Au feu tricolore, tourner à gauche, Avenue du Président JF Kennedy</p>
	<p>Continuer tout droit</p>
	<p>Au feu tricolore, continuer tout droit</p>
	<p>Au feu tricolore, continuer tout droit, Avenue du Maréchal Foch</p> <p>Suivre direction Centre Ville, Casino</p>
	<p>Continuer tout droit Passer devant le Théâtre Malandain</p>

	Prendre sur la droite Rue Larraldé
	Prendre la 2 <sup>e</sup> rue à gauche
	Au 1 <sup>er</sup> feu tricolore, à gauche et 2 <sup>e</sup> feu à droite
	Continuer tout droit Rue Mazagran Direction Parking Ste Eugénie Direction Port Vieux
	Entrée parking Ste Eugénie Hauteur maxi : 1,80m

# Itinéraire 2



## Parking Ste Eugénie>>>>>>>>>>>>>

Parking Ste Eugénie Biarritz

**GPS:** 43°28'50.58''N 1°33'45.16''O





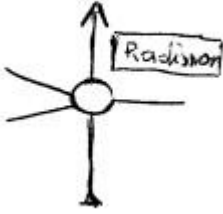
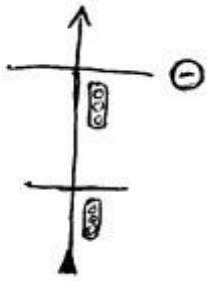




## >>>>>>>>>Hôtel Novotel (7km)


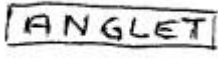

68, avenue d'Espagne 64600 ANGLET

**GPS:** 43° 28' 38.09'' N 1°31'20.22''O



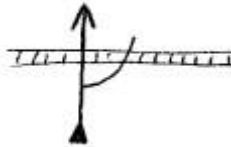









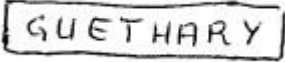
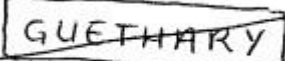
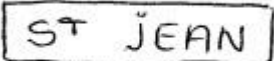
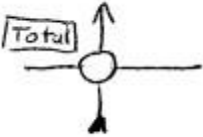




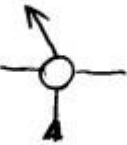
A la sortie du parking, prendre direction Centre Ville  
*(Ne pas suivre Les Plages)*

	<p>Suivre la route</p>
	<p>Au stop, tout droit. Ne pas prendre le parking      Regroupement le long de la Perspective de La Côte Basque</p>
	<p>Au rond point d'Hélianthe, prendre en face, avenue de Londres</p>
	<p>Au 2<sup>e</sup> feu, prendre en face, rue Jean Jaurès</p>
	<p>Au rond-point, prendre en face, avenue du Maréchal Foch</p>
	<p>Rester sur l'axe principal, direction « La Négresse »      prendre avenue JF Kennedy (D910)</p>
	<p>Au carrefour de « La Négresse », prendre à gauche direction Anglet Bayonne      Rejoindre le boulevard Marcel Dassault</p>
	<p>Au rond-point du « Mousse » tout droit (D810)</p>

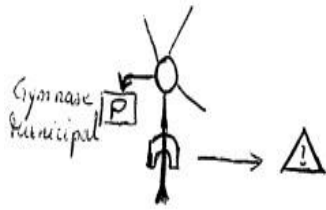
 <p>A hand-drawn diagram of a roundabout. A central circle has four lines extending outwards. The top line ends in an upward-pointing arrow. The right line ends in a rectangular sign with the word 'Aérogare' written inside. The bottom line ends in a downward-pointing arrow. The left line is a simple horizontal line.</p>	Tout droit sur l'avenue d'Espagne (D810)
 <p>A hand-drawn rectangular sign with the word 'ANGLET' written inside in capital letters.</p>	Entrée panneau Anglet
 <p>A hand-drawn diagram of a roundabout. A central circle has four lines extending outwards. The bottom line ends in a downward-pointing arrow. The other three lines (top-left, top-right, and left) are simple lines without arrows.</p>	Au rond point 4 <sup>e</sup> sortie Hôtel Novotel



	<p>Rond-point, 2<sup>e</sup> sortie D810 Direction Saint Jean de Luz</p>
	<p>Rond-point, 3<sup>e</sup> sortie D810, direction Saint Jean de Luz</p>
	<p>Traverser la voie ferrée</p>
	<p>Rond-point 1<sup>ère</sup> sortie D810 direction Saint Jean de Luz</p>
	<p>Entrée dans Bidart Passer devant Intermarché Suivre D810 Direction Saint Jean de Luz</p>
	<p>Rond-point 2<sup>e</sup> sortie D810 direction Saint Jean de Luz</p>
	<p>Rond-point, 2<sup>e</sup> sortie Avenue du Plateau D810 direction Saint Jean de Luz</p>
	<p>Tout droit D810</p>
	<p>Tout Droit D810</p>

	Sortie de Bidart
 	Traverser Guéthary
 	Saint Jean de Luz Suivre D 810 Rond-point 2 <sup>e</sup> sortie D 810 Direction St Sébastien
	Rond-point 3 <sup>e</sup> sortie Direction Saint Jean de Luz
	Rond-point, 2 <sup>e</sup> sortie Direction Centre Ville
 	Direction Cœur de Ville
	Rond-point, 2 <sup>e</sup> sortie Direction Lycée Ravel





Entrer dans Parking

Hauteur maxi : 2.10m sous tunnel

## Itinéraire 4



Saint Jean de Luz >>>>>>>>>>>>>>>>

Parking gymnase Urdazuri

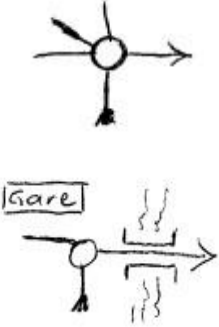




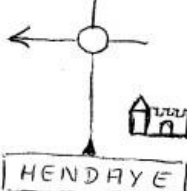

[GPS](#):  $43^{\circ}23'07.29''$ N  $1^{\circ}39'35.20''$ O

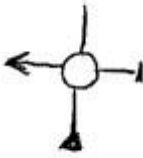



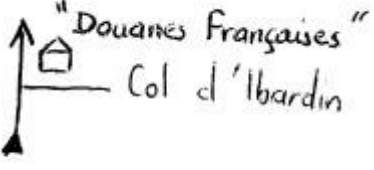
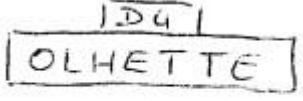





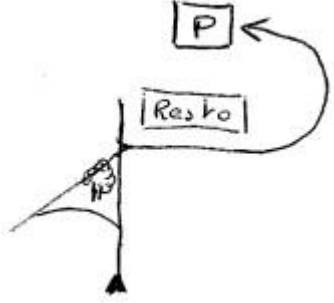
>>>>> Restaurant Achafla Baïta -  
Ascain (25 km)

Restaurant Achafla Baïta Route d'Olhette 64310 ASCAIN

[GPS](#):  $43^{\circ} 20' 21.12''$  N  $1^{\circ} 38' 09.88''$  O

	<p>Sortie Parking à droite</p> <p>Passage sous tunnel voie ferrée (<b>Hauteur maxi : 2.10m</b>)</p> <p>Rond-point avec palmiers (en travaux)</p> <p>Prendre la 1<sup>ère</sup> sortie à droite</p> <p>Rond-point 1ère sortie à droite, direction Socoa</p> <p>Passage au dessus de la Nivelles</p>
	<p>Avant le pont, prendre à droite</p> <p>Suivre D912</p>
	<p>Au rond-point, prendre D912, direction Socoa</p> <p><b>Remarque :</b> A gauche, au N°27, se trouve la maison de naissance de Maurice Ravel (1815). Maison avec façade en forme de chapeau de gendarme. Compositeur français le plus classique des créateurs. A composé le fameux « Boléro »</p>
	<p>Entré dans Socoa par la D912.</p> <p>A votre droite, vue du fort de Socoa</p> <p>Sortie de Socoa</p>
	<p>Garder la droite. Route de la corniche</p>
	<p>Au rond-point, à gauche</p> <p>D658</p>
	<p>Suivre la D658</p> <p>Passer sous le tunnel</p>

  	<p>Au rond-point, à gauche D810 direction Saint Jean de Luz</p>  <p>2 radars tourelle à droite. Vitesse limitée à 70km/h</p>
	<p>Entré dans Urrugne Sortie Urrugne Au rond-point à droite D4, direction Ascain Passer sous tunnel</p>
	<p>Au rond-point tout droit Suivre D4</p>
	<p>Au prochain carrefour, tout droit Direction Grottes de Sare</p>
	<p>Entrée dans Olhette Suivre D4</p>
	<p>Sortie de Olhette Au carrefour, tout droit</p>
	<p>Entré dans Xara Baïta</p>

 <p>□ Abri bus en pierre</p>	<p>En haut de côte, juste avant abris de l'arrêt de bus, prendre à droite</p>
 <p>P</p> <p>Res to</p>	<p>Restaurant Axafra Baïta</p> <p>Parking derrière le restaurant</p> <p>Bon appétit</p>

## Itinéraire 5





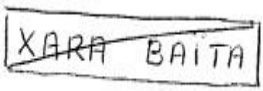
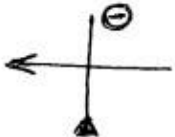




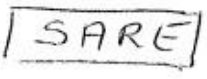

Restaurant Achafla Baïta>>>>>




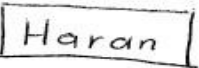

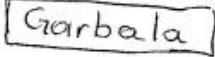


GPS: 43° 20' 21.12'' N 1° 38' 09.88'' O



>>>>>>>>>Grottes de Sare (15 km)

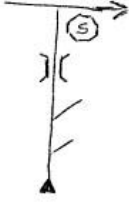
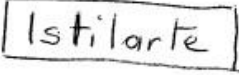

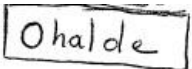






GPS: 43°16'06.85''N 1° 34'15.99''O

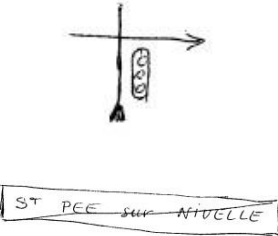

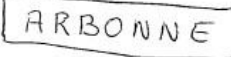






	<p>Sortie du parking du restaurant à droite Prendre à gauche</p>
	<p>A hauteur de l'abris bus en pierre, prendre à droite</p>
	<p>Sortie de Xara Baïta par D4</p>
	<p>Prendre à gauche, direction Saint Jean de Luz</p>
	<p>Tout droit</p>
	<p>Au rond-point, à droite D504</p>
	<p>Au carrefour, à gauche D4 direction Sare</p>
	<p>Altitude 169m La Rhune. Départ du petit train</p>
	<p>Entré dans Sare D4</p>
	<p>Au rond-point, 3<sup>ème</sup> sortie D4 Direction Saint Pée</p>







	<p>Au rond -point, 2<sup>ème</sup> sortie D306 Direction Les Grottes de Sare</p>
	<p>Suivre D306</p>
	<p>Sortie de Sare</p>
 	<p>Entré dans Haran</p> <p>Prendre à gauche Direction Les Grottes</p>
	<p>Garbala</p>
	<p>Prendre à droite</p>
	<p>Deux parkings</p>




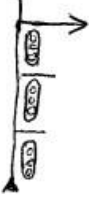




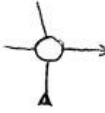







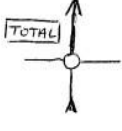
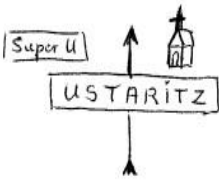
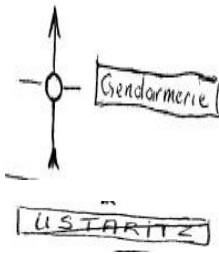

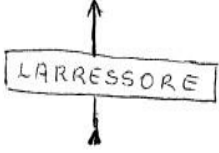


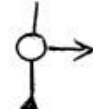
	<p>Au stop, prendre à droite D306</p>
	<p>Passer Istilarte</p>
	<p>Au rond-point, 1<sup>ère</sup> sortie D4  Direction Saint Pée sur Nivelles  Sortir de Sare</p>
 	<p>Passer Ohalde  Entrer dans Cherchebruit D4</p>
	<p>Au rond-point, 2<sup>ème</sup> sortie D3  Direction Saint Pée sur Nivelles  Sortie de Cherchebruit</p>
	<p>Traverser Amotz  D3 Tout droit</p>
	<p>Entrée dans Saint Pée sur Nivelles</p>
	<p>Au rond-point, 2<sup>ème</sup> sortie  Direction Centre Ville</p>
	<p>Prendre à droite  Contourner le centre ville en prenant 2 fois à gauche et suivre le sens de circulation</p>

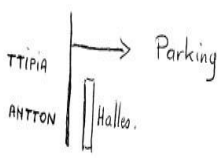
	<p>Au feu tricolore, à droite D3 Direction Bayonne</p> <p>Sortie de Saint Pée sur Nivelle</p>
	<p>Tout droit direction Arbonne -Biarritz</p>
	<p>Entrée dans Arbonne D 255</p>
	<p>Tout droit</p>
	<p>Au rond-point, 2<sup>ème</sup> sortie D255 Direction Bidart Biarritz</p>
	<p>Tout droit</p> <p>Sortie de Arbonne</p>
	<p>Au rond-point, 2<sup>ème</sup> sortie D255 Direction Biarritz</p>
	<p>Entrée dans Biarritz</p>
	<p>Au rond-point, 2<sup>ème</sup> sortie</p>

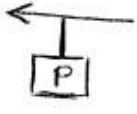






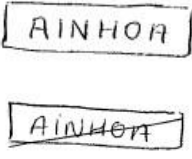

	<p>Au rond-point, 3<sup>ème</sup> sortie Direction Anglet</p>
	<p>Au rond-point, 2<sup>ème</sup> sortie Direction Anglet- Bayonne</p>
	<p>Rond-point du « Mousse » 2<sup>ème</sup> sortie D810</p>
	<p>Au rond-point, tout droit D810</p>
	<p>Entrée dans Anglet</p>
	<p>Au rond-point, entrée Novotel</p>






	<p>Sortie de l'hôtel à gauche sur l'avenue d'Espagne          Au feu, tout droit          Avenue de Bayonne sur environ 600m</p>
	<p>Après les trois feux tricolores, prendre à droite,          D203 Direction Cambo Les Bains</p>
	<p>Au rond-point, 3<sup>ème</sup> sortie direction Cambo Les Bains          Route de Maignon</p>
	<p>Au rond-point de « Plaisance », 2<sup>ème</sup> sortie          D203 Direction Cambo Les Bains</p>
	<p>Au rond-point de « Girouette », 2<sup>ème</sup> sortie          D203 Direction Cambo Les Bains</p>
	<p>Au rond-point « Melville -Lynch, 3<sup>ème</sup> sortie          D 203 Direction Cambo Les Bains</p>
	<p>Giratoire de Maingnon, 1<sup>ère</sup> sortie          Direction Cambo Les Bains          Avenue du 8 mai 1945</p>
	<p>Sortie de Bayonne</p>
	<p>Au rond-point, 2<sup>ème</sup> sortie          D932 Direction Cambo Les Bains</p>
	<p>Au rond-point, 2<sup>ème</sup> sortie          D932 Direction Cambo Les Bains</p>

	Tout droit
	Tout droit
	Au rond-point, 2 <sup>ème</sup> sortie D932 Route de Kapito Harri
	D932 Suivre direction Espelette
	Sortie de Ustaritz Tout droit
	Au rond-point, prendre à droite D20 Direction Larressore
	Traverser Larressore Direction Espelette par D20
	Après sortie de Larressore, au carrefour, prendre à droite D918 direction Espelette
	Entrée dans Espelette, capitale Basque du piment
	Au rond-point, à droite

	<p>Parking Hauteur maxi 1.90m</p> <h2>Pause piment – Bonnes dégustations</h2>
-----------------------------------------------------------------------------------	-------------------------------------------------------------------------------

	<p>Départ pour Dancharia Sortie du parking, à gauche</p>
	<p>Au rond-point, à droite, D918 Direction Saint Jean de Luz</p>
	<p>Suivre D918</p>
	<p>Au rond-point, 3<sup>ème</sup> sortie, D918 Direction Ainhoa</p>
	<p>Sortie d'Espelette</p>
	<p>Prendre à gauche, Direction Ainhoa D20</p>
	<p>Tourner à gauche Direction Ainhoa</p>
	<p>Traverser Ainhoa Petit village typique</p>
	<p>Tout droit direction Dancharia D20 Ou Dantxarinea (en basque espagnol)</p>



	Entrée dans Dancharia
	Prendre à gauche
	<p>Au rond-point, 2<sup>ème</sup> sortie et continuer tout droit jusqu'au LANDIBAR PEIO sur la droite</p> <p>Descendre vers le parking en contre bas</p>

Restaurant Landibar Venta Peïo

Bon repas. Bon appétit



**Fin du meting en pays basque**

# Carte 41<sup>e</sup> meeting

— Samedi matin      --- Samedi A.M  
— Dimanche matin      --- Dimanche A.M  
— Lundi

Douanes :  
 voir le Guide Rouge Michelin  
 "Espana-Portugal"  
 4,60 gr

Voir 78 pli 18

