

Club Coupé



20 ans

Sochaux
du 23 au 25 avril 2022



SOMMAIRE

1. Déplacement en groupe	Page 3
2. Consignes générales	Page 3
3. Sécurité / Convois	Page 3
4. Parkings Hôtels	Page 4
5. Numéros utiles	Page 5
6. Liste des participants	Page 6
7. Plans, cartes, et feuilles de route	Page 6

Itinéraire 1	Valentigney>>>>>>Belfort	Page 7
Itinéraire 2	Belfort>>>>>>>>>>>>Arianis	Page 12
Itinéraire 3	Belfort>>>>>>>>>>>>Kyriad	Page 16
Itinéraire 4	Musée>>>>Hérimoncourt	Page 20
Itinéraire 5	Hérimoncourt>>>MUSEE ou Arianis	Page 24
Itinéraire 6	Hérimoncourt>>>>>Kyriad	Page 29
Itinéraire 7	Musée >>>>>Villers le lac	Page 34

40^{ème} Meeting

SOCHAUX–du 23au 25avril 2022

1. DEPLACEMENTS EN GROUPE

- Se présenter aux rendez-vous **15 minutes à l'avance** pour écouter les informations données au briefing d'avant départ par les organisateurs et membres du bureau de l'association.
- Chaque conducteur doit respecter ces consignes à la lettre.
- Respecter les distances de sécurité.
- Rouler avec les codes allumés.
- Signaler toute avarie à l'un des membres du Bureau dont les coordonnées figurent dans la liste des participants et au dos du badge de cou.

2. CONSIGNES GENERALES

- Tout membre doit se conformer au code de la route lors des déplacements sur la voie publique.
- Chaque conducteur doit être en règle concernant son permis de conduire, l'assurance et le contrôle technique de son véhicule.
- L'Association ne pourra pas être tenue pour responsable en cas de manquement ou de comportement irresponsable.
- Ne pas téléphoner en roulant.
- Modérer votre consommation de boissons alcoolisées.

3. SECURITE / CONVOIS

- En raison du grand nombre de participants, **il n'y aura pas de convoi possible**. Nous vous recommandons de vous suivre et vous regrouper par petits groupes de 4/5 véhicules.

4. PARKING HOTELS

Hôtel Arianis

Parking du Musée

(Attention : fermeture des portes le Samedi à 19h30)

Au-delà de cet horaire, possibilité de parking devant l'Hôtel
(Ce parking ne dispose que de 15 places)

Hôtel Kyriad

Parking devant l'hôtel

Hôtel Arianis Sochaux



Hôtel Kyriad Montbéliard



5. NUMEROS UTILES

Hôtel Arianis

11, avenue du Général Leclerc – 25600 Sochaux

03 81 32 17 17

Hôtel Kyriad

34, avenue du Maréchal Joffre – 25200 Montbéliard

03 81 94 44 64

Office du Tourisme de Belfort

2, Place de l’Arsenal 90000 Belfort

03 84 55 90 84

Le Musée de l’Aventure Peugeot

Carrefour de l’Europe – 25600 Sochaux

03 81 99 42 03

Centre d’Archives de Terre Blanche

1, rue du Stade – 25310Hérimoncourt

Pas de téléphone

Salle Georges JONESCO

25, rue Villedieu – 25700 Valentigney

Pas de téléphone

Site/Bateaux du Saut du Doubs

Les Terres-Rouges – 25130 Villers-le-Lac

03 81 68 13 25

Citadelle de Belfort (parking)

Rue Xavier Bauer – 90000 Belfort

03 84 54 25 [51](#)

Peugeot Assistance 7 j/7 & 24 heures/24

0 800 44 24 24

Numéros d’Urgence

Aide médicale d’Urgence – SAMU

15

Police / Gendarmerie

17

Pompiers

18

6 LISTE DES PARTICIPANTS

Une liste détaillée et à jour se trouve dans votre enveloppe individuelle.

Pour joindre rapidement les membres du bureau :

DominiqueLALOUX DOMCATH	Président	06 24 50 71 81
Jean-MichelSELVA CFR908	Vice-président	06 51 11 44 76
AlainCORNET TLL	Vice-président	06 71 37 77 16
PatrickLAMANDE PATOU71	Trésorier	06 14 70 12 11
SabineDRUART JAIMIE	Secrétaire	06 11 43 25 46

7. PLANS, CARTES ET FEUILLES DE ROUTE DES PARCOURS

Vous trouverez ci-après les différents plans, cartes et indications de trajets utiles pour les différents déplacements en véhicule durant ce meeting.

Le tracé de ce meeting se situe sur le département du Doubs (25) et le Territoire de Belfort (90).

Comme ces plans sont limités aux lieux visités et routes empruntées, **il est recommandé de disposer d'une carte routière de la région à défaut de GPS.**

De nombreux participants disposant d'un GPS, il est recommandé d'enregistrer les coordonnées des différents points de départ et d'arrivée des parcours. Ceci peut être précieux en cas d'égarement, mais **attention car les trajets proposés par le GPS ne sont pas forcément ceux choisis pour le meeting.**

Itinéraire 1

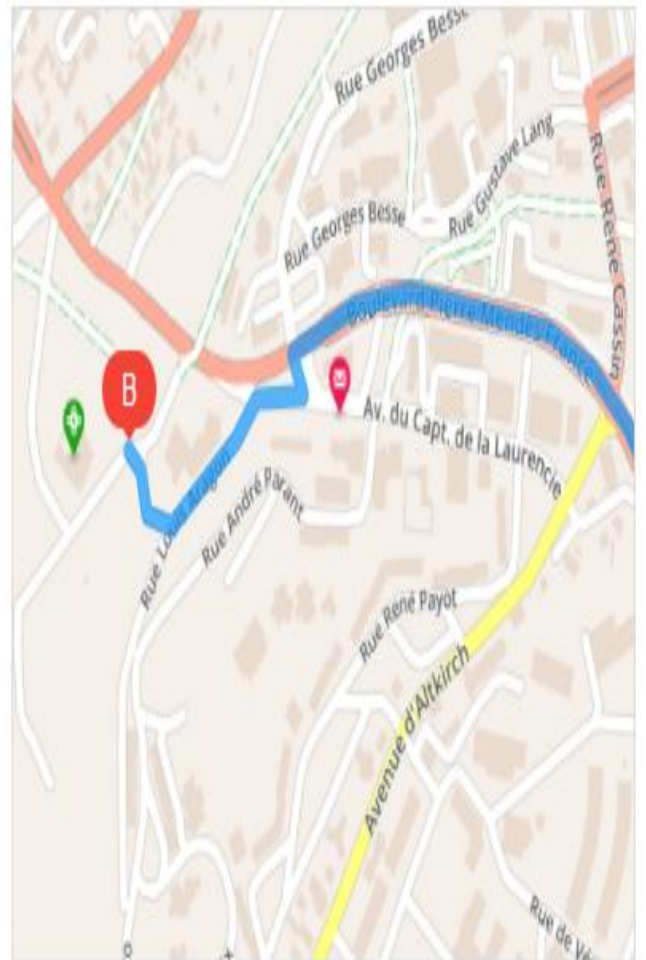
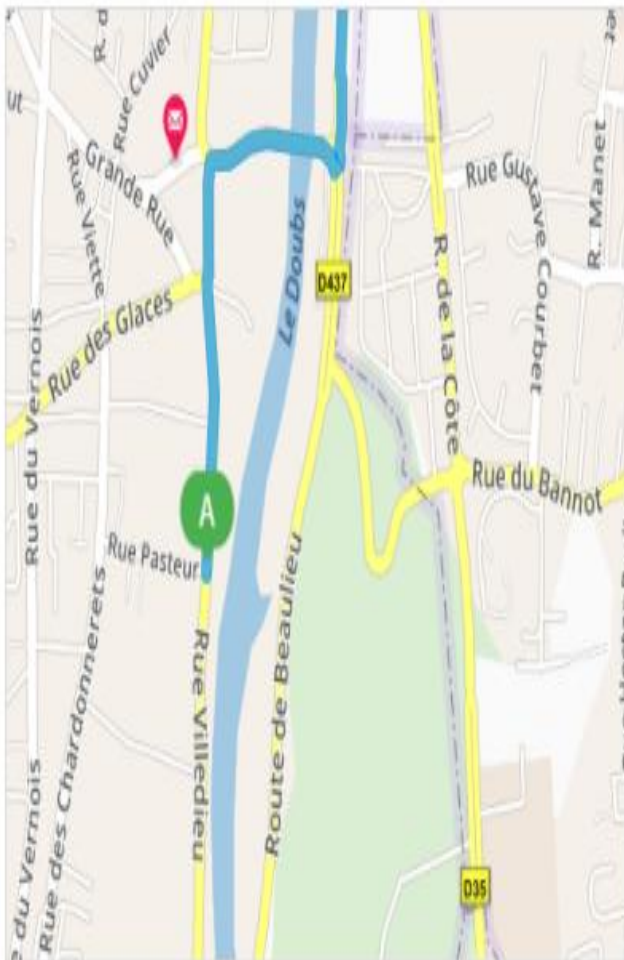
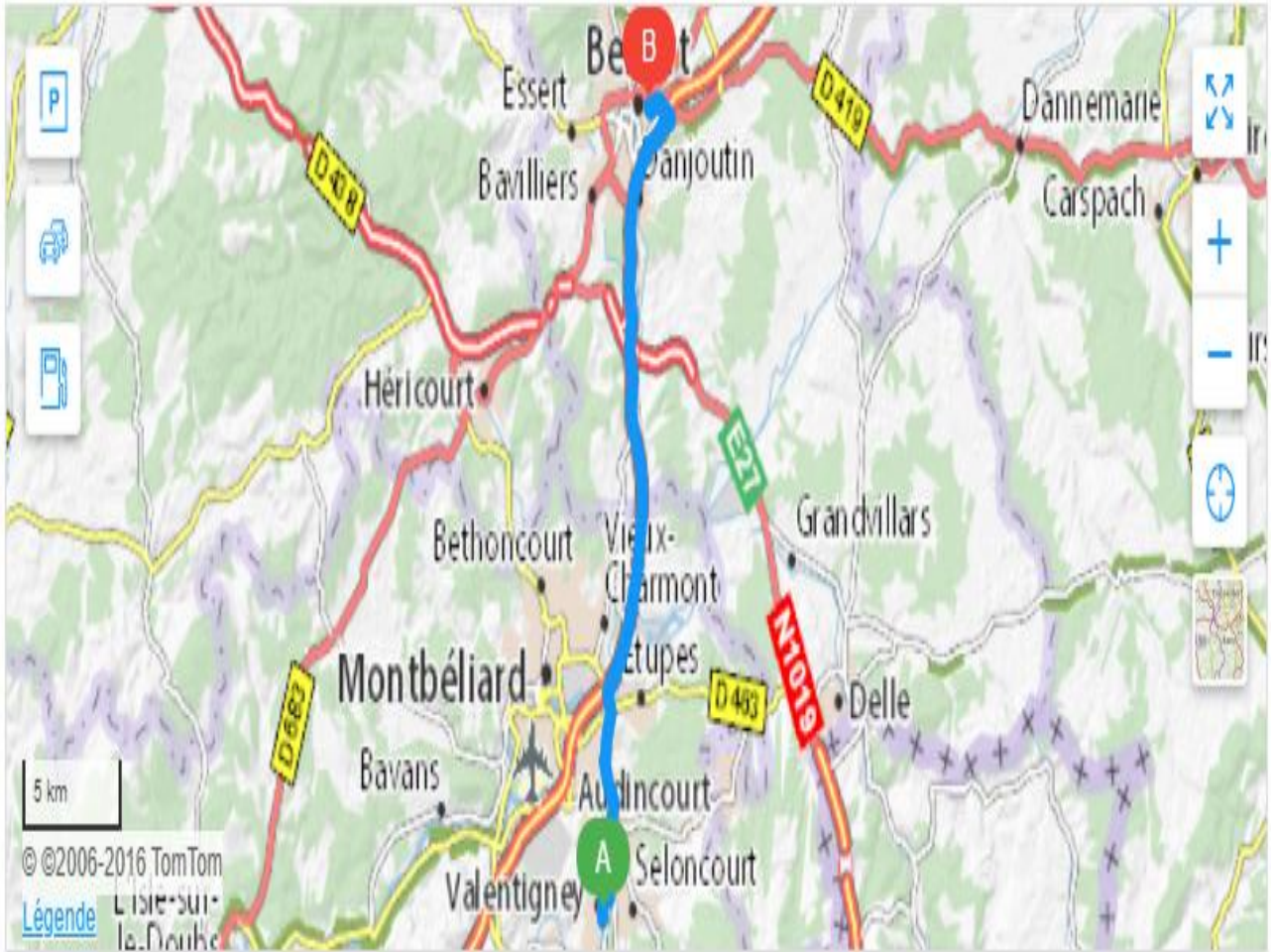
VALENTIGNEY>>>>>>>>>>>>>>>

Salle Georges JONESCO 25, Rue Villedieu - 25700 Valentigney

>>>>>>>>>>>>>>>>>>>>>>>>>**BELFORT**

Parking Citadelle de Belfort Rue Xavier Bauer - 90000 Belfort

GPS: 47°38'19''N 6°52'09''E



Sortir de Valentigney

Continuer sur : D38 / Rue Villedieu

0.5km - 00h00



Prendre à droite: D38e / Rue de la Libération

0.8km - 00h01



Au rond-point, Rue d'Audincourt, prendre la 3ème sortie: D437

0.9km - 00h01



Succession de virages sur 1.1 km

0.9km - 00h01



Descente dangereuse sur 0.2 km

Sortie de Valentigney

1.2km - 00h01

Traverser Audincourt

1.2km - 00h01

Continuer sur : D437 / Rue de Valentigney

2km - 00h02



Au rond-point, Rue de Bondeval, prendre la 3ème sortie: D437

3.8km - 00h06



Continuer à gauche: D437 / Avenue de la Révolution de 1789

3.9km - 00h06



Au rond-point, Rond-Point Lumière, prendre la 4ème sortie: D437

Sortie de Audincourt

4.6km - 00h07

Traverser Exincourt

4.6km - 00h07

Continuer sur : D437

4.7km - 00h07



Au rond-point, prendre la 3ème sortie: D437

Sortie de Exincourt

5.3km - 00h08

Traverser Exincourt

5.3km - 00h08

Continuer sur : D437 / Rue d'Audincourt

5.8km - 00h08

Continuer D437

Sortie de Exincourt

6.2km - 00h09

Continuer sur : **D437**

D437

6.4km - 00h09

Au rond-point, prendre la 1ère sortie: **A36 / E60** en direction de :

A36

E60

A36

STRASBOURG
MULHOUSE
BELFORT
DELLE
TECHNOLAND

14.4km - 00h14

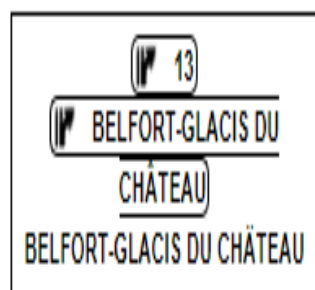


A36 / E60 Zone dangereuse (110 km/h)

18.7km - 00h16

Passage à proximité de Danjoutin

22km - 00h18

Prendre **sortie** en direction de :

22.3km - 00h19


D419

A **Pérouse**, Au rond-point, prendre la 1ère sortie : **D419** en direction de :

D419

PARIS
LYON
MONTBÉLIARD
BELFORT
GLACIS DU CHÂTEAU

22.8km - 00h19

 Continuer à droite: **D419**

22.9km - 00h19


D583

Continuer sur : **D583**

23.3km - 00h20

Entrer dans Belfort

23.3km - 00h20

 Tourner à gauche


23.3km - 00h20

 Puis immédiatement, prendre à droite: **Avenue du Capitaine de la Laurencie**

23.4km - 00h20

Continuer sur : **Rue Louis Aragon**


23.4km - 00h20

 Vitesse limitée à 30 km/h

23.6km - 00h21

 Prendre à droite: **Rue Xavier Bauer**

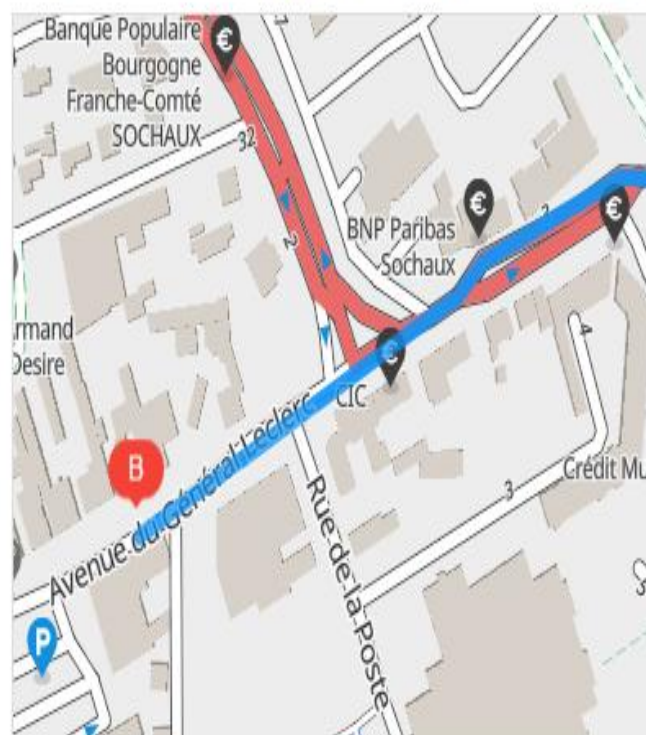
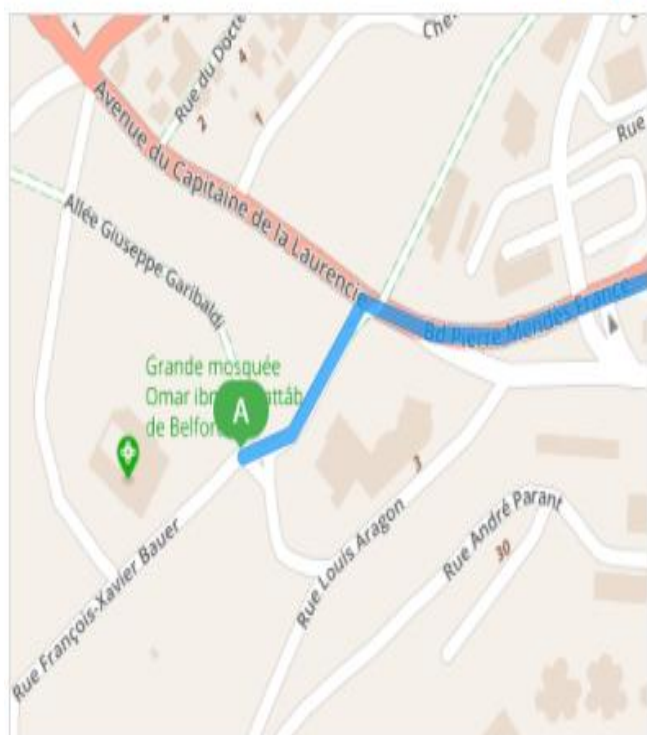
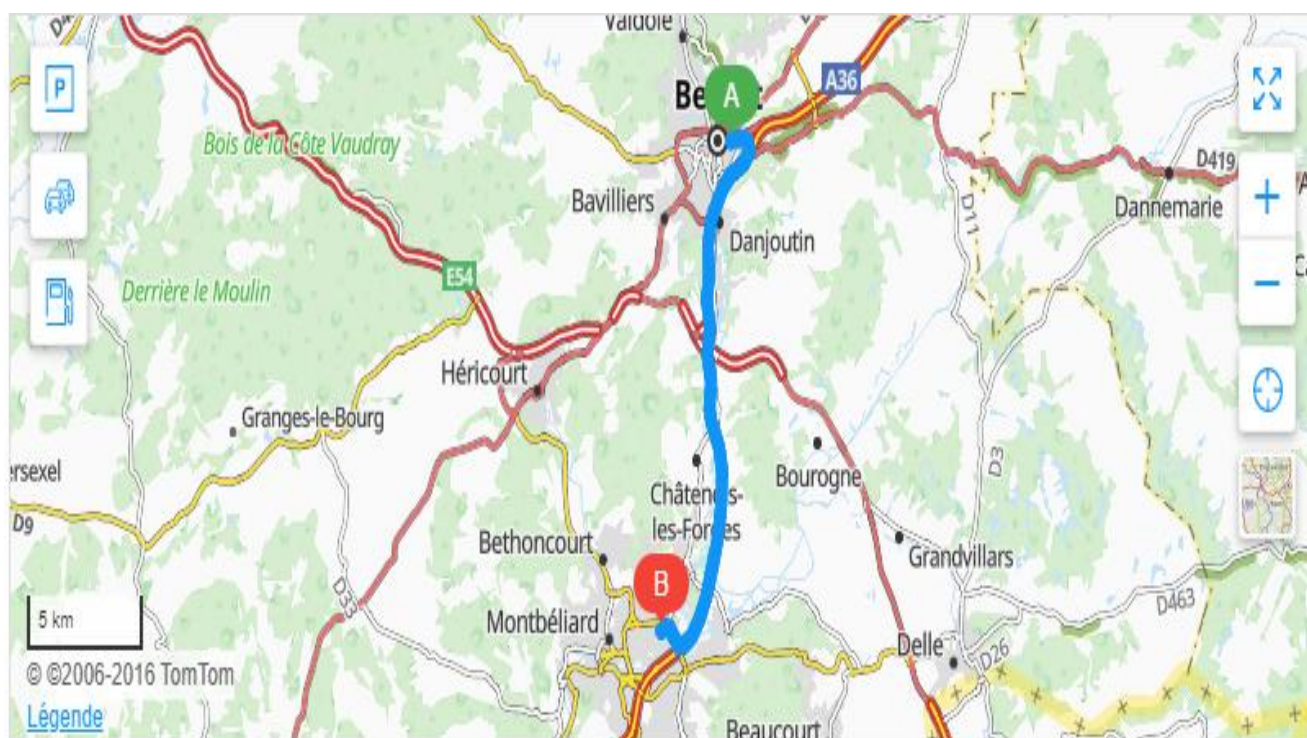
23.6km - 00h21

 Tourner à gauche

Parking Citadelle de Belfort Rue Xavier Bauer - 90000 Belfort


 1 itinéraire possible : Belfort > Sochaux

Temps	00h13 (00h08 sur autoroute) Pas d'impact trafic pour un départ à 10h25
Distance	18 km (15 km sur autoroute)
Coût estimé	2,28 € (carburant 2,28 €)



Sortir de Belfort

0.1km - 00h00

 Prendre à droite: Rue Xavier Bauer Prendre à droite: D583

Sortie de Belfort

0.3km - 00h00

Continuer sur : **D583****D583**

0.7km - 00h01

Continuer sur : **D419****D419**

0.9km - 00h01

Prendre à droite: **A36 / E60** en direction de :**A36****E60****A36****PARIS
LYON
MONTBÉLIARD**


1.4km - 00h02

 **A36 / E54 / E60 (Belfort) Zone dangereuse (110 km/h)**

3km - 00h03

Passage à proximité de **Danjoutin**

14.2km - 00h09

 **A36 / E60 Zone dangereuse (110 km/h)**

16km - 00h10

 Prendre **sortie** en direction de :**SOCHAUX**

16.6km - 00h11

D437

A proximité de **Montbéliard**, Au rond-point, prendre la 1ère sortie Continuer sur : **D437** en direction de :

D437

MONTBÉLIARD
 VESOUL
 SOCHAUX
 MUSÉE PEUGEOT
 P.S.A. PEUGEOT CITROËN-
 ENTRÉE EST

16.6km - 00h11

Entrer dans Sochaux

16.8km - 00h11



Au rond-point, Rue de Pontarlier, prendre la 2nde sortie: D437 / Rue de Pontarlier

17.3km - 00h12

Continuer sur : D663 / Avenue du Général Leclerc

17.5km - 00h12

Prendre Avenue du Général Leclerc

Arrivée: Sochaux, Avenue du Général Leclerc

L'hôtel se trouve au 11, Avenue du Général LECLERC

Itinéraire 3

BELFORT >>>>>>>>>>>>>>>>>>>

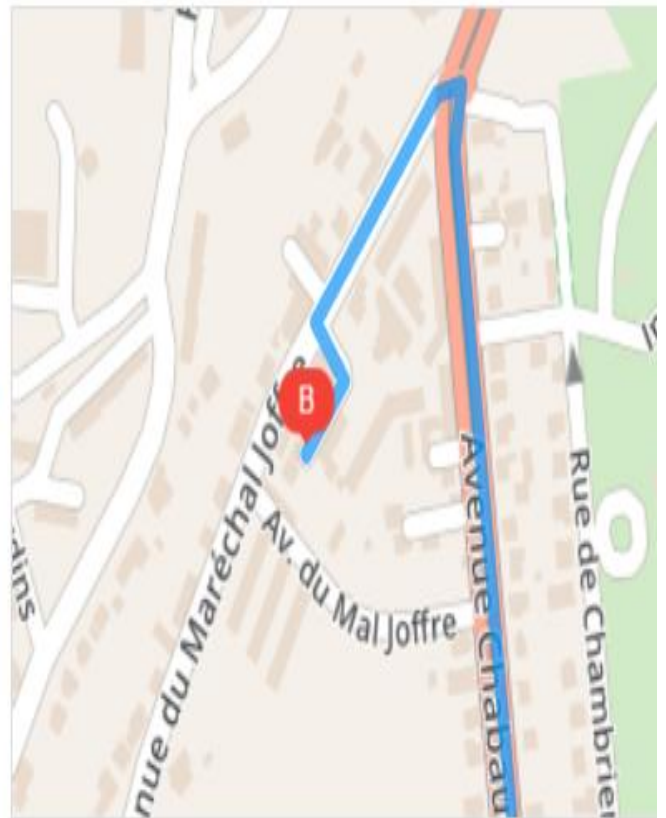
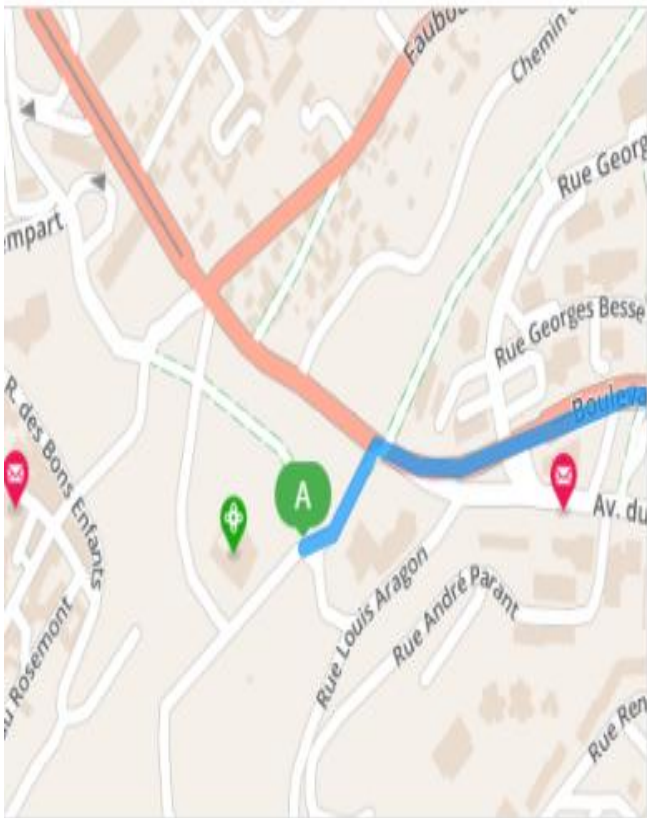
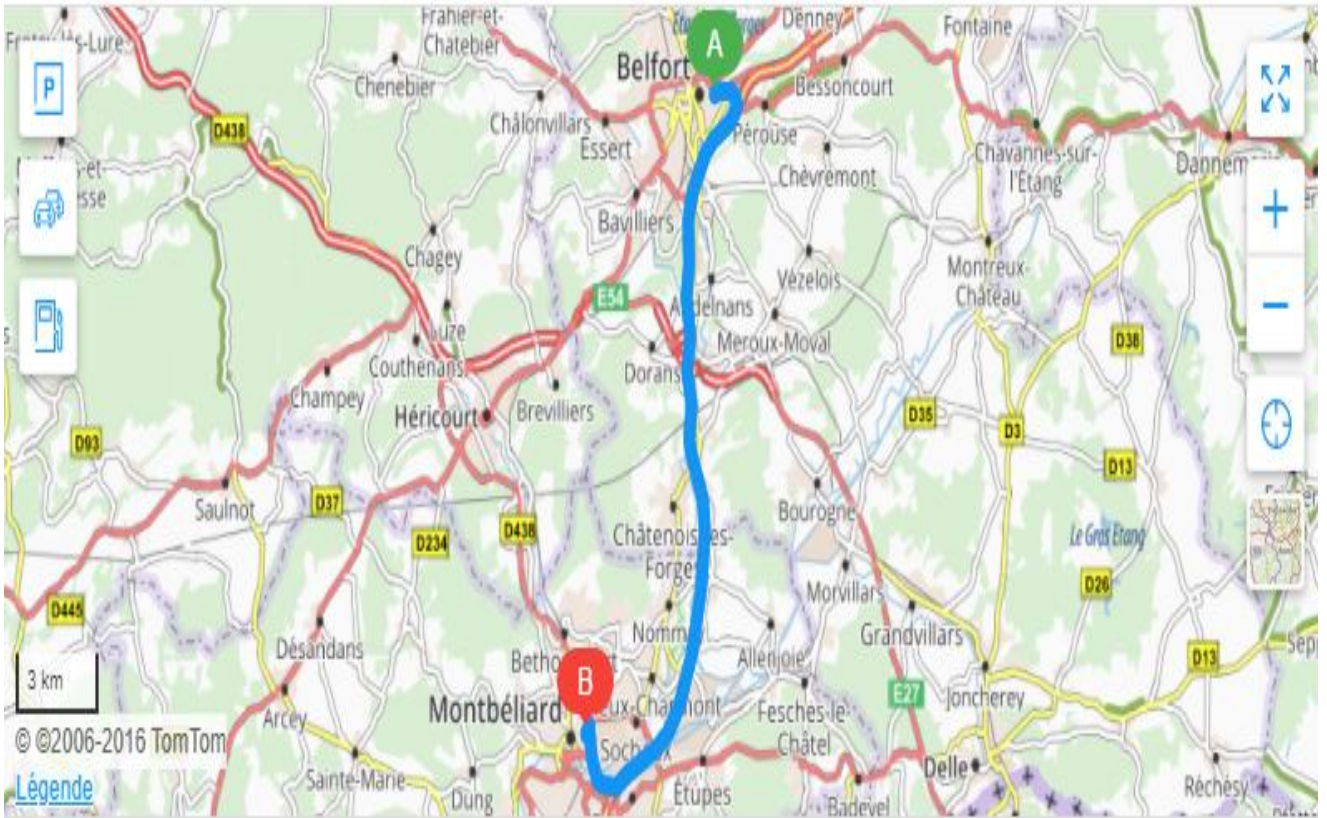
Parking Citadelle de Belfort Rue Xavier Bauer - 90000 Belfort

>>>>>>>>>>>>>>>>>>> **Hôtel Kyriad**

34, Avenue du Marechal Joffre – 25200 Montbéliard


GPS: 47°30'47''N 6°48'26''E

Temps	00h15 (00h09 sur autoroute) Pas d'impact trafic pour un départ à 10h38
Distance	20 km (17 km sur autoroute)
Coût estimé	2,64 € (carburant 2,64 €)



Sortir de Belfort
 Prendre à droite: Rue Xavier Bauer

0.1km - 00h00

 Prendre à droite: D583

Sortie de Belfort

0.3km - 00h00

Continuer sur : **D583**


0.7km - 00h01

Continuer sur : **D419**


0.9km - 00h01

Prendre à droite: **A36 / E60** en direction de :





3km - 00h03


Passage à proximité de Danjoutin

17.5km - 00h11

Passage à proximité de Exincourt

18km - 00h12

 Prendre **sortie** en direction de :



18.3km - 00h12

N1463A proximité de **Montbéliard**, Prendre à droite: **N1463** en direction de :

MONTBÉLIARD-CENTRE
 VESOUL
 SOCHAUX
 GRAND-CHARMONT
 P.S.A. PEUGEOT CITROËN
 ZONE INDUSTRIELLE LE
 CHARMONTET
 STADE BONAL

18.5km - 00h12

Traverser Montbéliard

18.9km - 00h13

Au rond-point, Rond-Point de Ludwigsburg, prendre la 2^{de} sortie: **N1463**

Sortie de Montbéliard

19km - 00h13

N1463Continuer sur : **N1463**

19.6km - 00h14

Entrer dans Montbéliard

19.6km - 00h14

Au rond-point, Rond-Point d'Helvétie, prendre la 1^{ère} sortie: D663 / Avenue Chabaud Latour

20.2km - 00h15



Tourner à gauche

20.2km - 00h15



Puis immédiatement, prendre à gauche: Avenue du Maréchal Joffre

20.3km - 00h15



Continuer à gauche: Avenue du Maréchal Joffre

**L'hôtel se trouve au 34, Avenue du Maréchal JOFFRE
 sur la gauche**

Itinéraire 4

MUSEE>>>>>>>>>>>>>>>>>>>>>>>>>>>>>

Carrefour de l'Europe – 25600 Sochaux

>>>>>>>>>>>>>>>HERIMONCOURT

Terre Blanche 1, Rue du Stade - 25600 Hérimoncourt

GPS: [47°26'56''N 6°52'43''E](#)

Temps

00h17

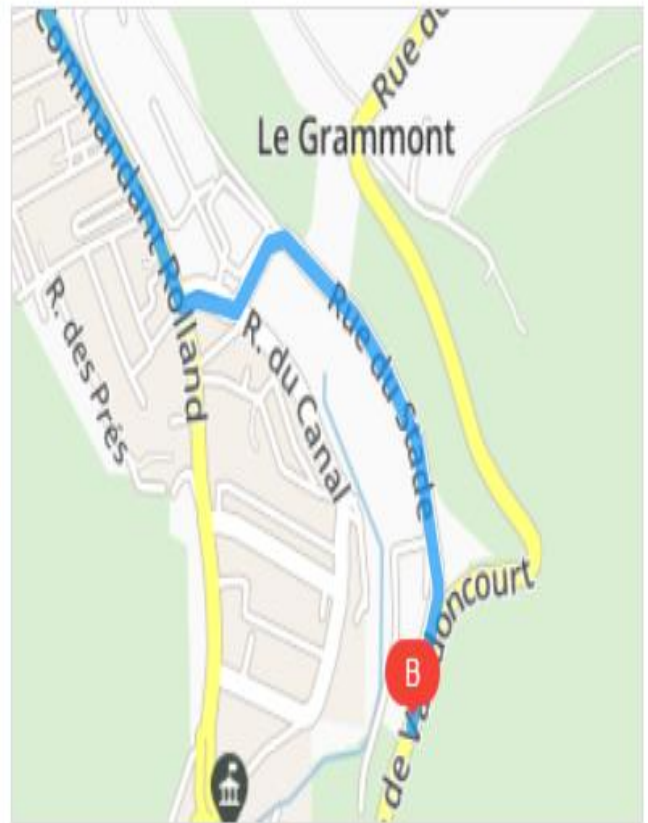
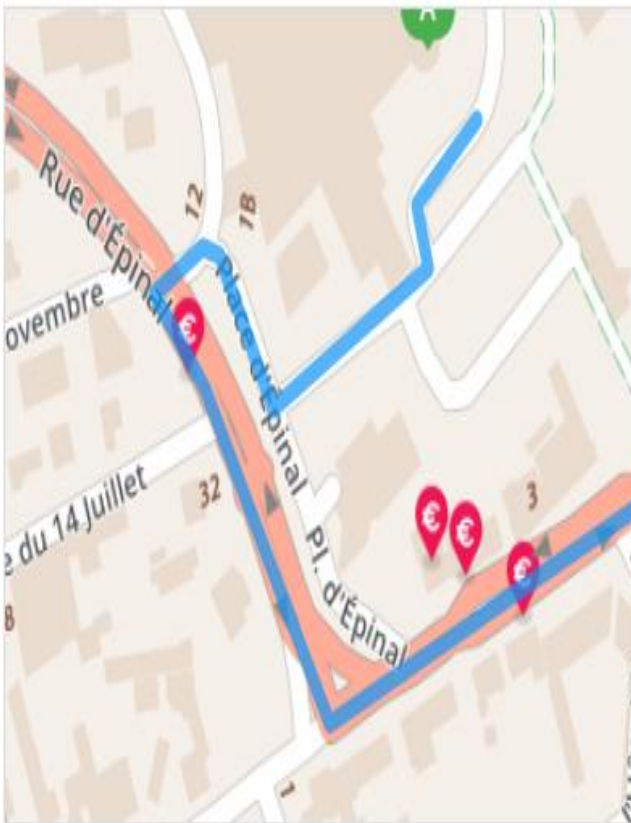
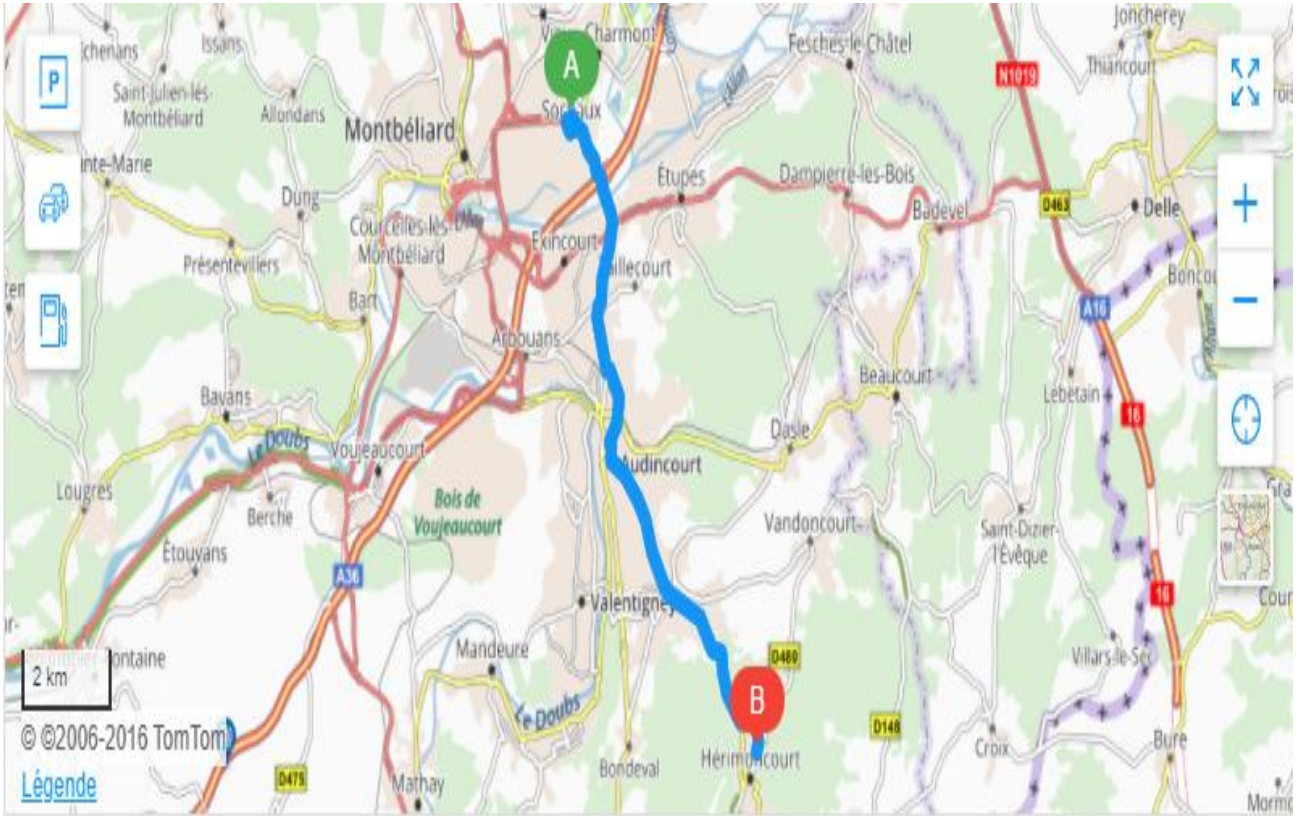
Pas d'impact trafic pour un départ à 11h24

Distance

11 km

Coût estimé

1,76 € (carburant 1,76 €)



Sortir de Sochaux

Continuer tout droit

 Route privée sur 0.2 km


0.1km - 00h00

 Prendre à droite: **Place d'Épinal**

0.1km - 00h00

 Continuer à droite: **Place d'Épinal**

0.2km - 00h00

 Tourner à gauche

0.2km - 00h00

 Puis immédiatement, prendre à gauche: **D663 / Rue d'Épinal**


0.3km - 00h00

 Continuer à gauche: **D663 / Avenue du Général Leclerc**

0.5km - 00h00

Continuer sur : **D437 / Rue de Pontarlier**

1km - 00h01

 Au rond-point, Rue de Pontarlier, prendre la 2^{de} sortie: **D437**

Sortie de Sochaux

1.5km - 00h02

Traverser Exincourt


1.5km - 00h02

 Au rond-point, Rue de Sochaux, prendre la 1^{ère} sortie: **D437** en direction de :

D437

EXINCOURT
AUDINCOURT
ÉTUPES
SELONCOURT

2km - 00h02

 Continuer à gauche: **D437**

Sortie de Exincourt

2.8km - 00h03

D437

A **Taillecourt**, Continuer sur : **D437 / Rue d'Audincourt**

3.2km - 00h04

A **Exincourt**, Au rond-point, prendre la 2nde sortie : **D437**

3.4km - 00h04

Traverser Audincourt

3.4km - 00h04

Continuer sur : **D437**

4km - 00h05

Au rond-point, Rond-Point Lumière, prendre la 3ème sortie: **D437 / Avenue de la Révolution de 1789**

5.2km - 00h07

Prendre à gauche: **D34**

Sortie de Audincourt

6.6km - 00h09

D34

A **Seloncourt**, Continuer sur : **D34 / Rue d'Audincourt**

9.3km - 00h14

Traverser Hérimoncourt

9.3km - 00h14

Continuer sur : **D34 / Rue du Commandant Rolland**

10.1km - 00h16

Continuer à gauche: **D34 / Rue du Canal**

10.2km - 00h16

Prendre à gauche: **Rue du Stade**

Sortie de Hérimoncourt

L'entrée du centre d'archives se trouve sur la gauche

Itinéraire 5

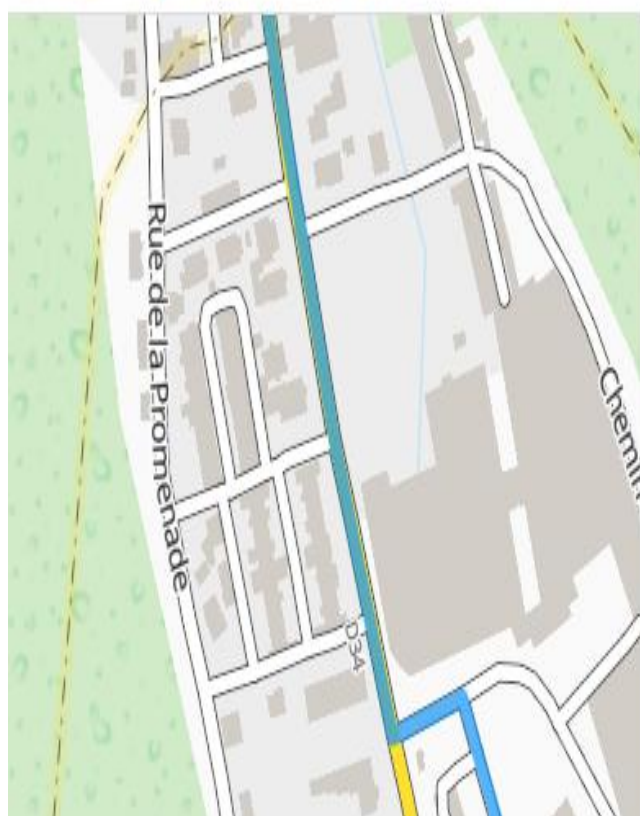
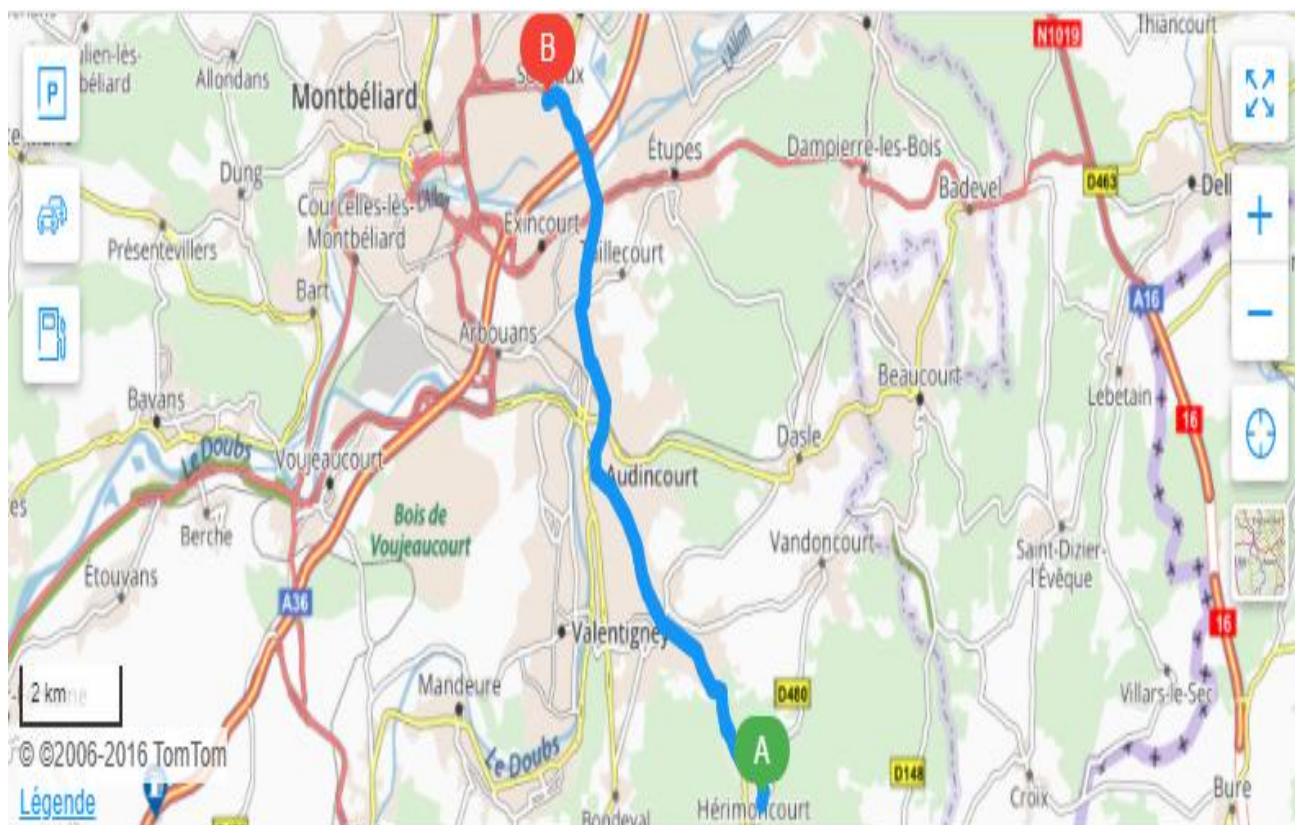
HERIMONCOURT>>>>>>>>>>>>>

Terre Blanche1, Rue du Stade - 25310 Hérimoncourt

>>>>>>>>>>>>>HOTEL ARIANIS



11, Avenue du Général Leclerc – 25600 Sochaux

GPS: [47°30'53''N 6°49'53''E](#)



**En sortant du centre d'archives prendre à droite
(rue du stade) au carrefour prendre à droite
(rue du commandant Rolland)**

- 0.7km - 00h00 **A Hérimoncourt**, Tourner à droite
- 0.7km - 00h00  Puis immédiatement, prendre à droite: D34 / Rue du Commandant Rolland
- 0.7km - 00h00  Continuer à gauche: D34 / Rue du Commandant Rolland
- 0.8km - 00h01  Continuer à gauche: D34 / Rue du Commandant Rolland
- 1.3km - 00h01  Tourner à gauche
- 1.3km - 00h01  Puis immédiatement, prendre à droite: D34

- 1.6km - 00h02 **Traverser Seloncourt**
- 1.6km - 00h02 Continuer sur : D34 / Rue de Berne
- 3.2km - 00h04  Continuer à droite: D34
- 4.3km - 00h06  Au rond-point, Rue d'Audincourt, prendre la 3ème sortie: D34
- Sortie de Seloncourt

- 4.4km - 00h07 **Traverser Audincourt**
- 4.4km - 00h07 Continuer sur : D34 / Rue de Seloncourt
- 5.7km - 00h09  Prendre à droite: D437 / Avenue de la Révolution de 1789
- 6.7km - 00h11  Continuer à gauche: D437 / Avenue de la Révolution de 1789
- 6.8km - 00h11  Au rond-point, Rond-Point Lumière, prendre la 4ème sortie: D437
- Sortie de Audincourt


7.5km - 00h12

Traverser Exincourt

7.5km - 00h12

Continuer sur : D437

7.6km - 00h12

 Au rond-point, prendre la 3ème sortie: D437

Sortie de Exincourt

8.2km - 00h12

Traverser Exincourt

8.2km - 00h12

Continuer sur : D437 / Rue d'Audincourt

8.7km - 00h13

Continuer D437

Sortie de Exincourt

9.1km - 00h14

Continuer sur : **D437**


 D437

9.3km - 00h14

 A proximité de **Montbéliard**, Au rond-point, prendre la 2nde sortie Continuer sur : **D437** en direction de :


 D437


 PARIS
 LYON
 BESANÇON
 MONTBÉLIARD
 SOCHAUX
 MUSÉE PEUGEOT
 P.S.A. PEUGEOT CITROËN-
 ENTRÉE EST

- 9.7km - 00h14 **Entrer dans Sochaux**
- 9.8km - 00h14  Au rond-point, Rue de Pontarlier, prendre la 2nde sortie: D437 / Rue de Pontarlier
- 10.4km - 00h15 Continuer sur : D663 / Avenue du Général Leclerc
- 10.5km - 00h16 Prendre Avenue du Général Leclerc
-

**L'hôtel Arianis se trouve sur la droite
de l'avenue du Général Leclerc**

Itinéraire 6

HERIMONCOURT>>>>>>>>>>>>>>>>>>>>

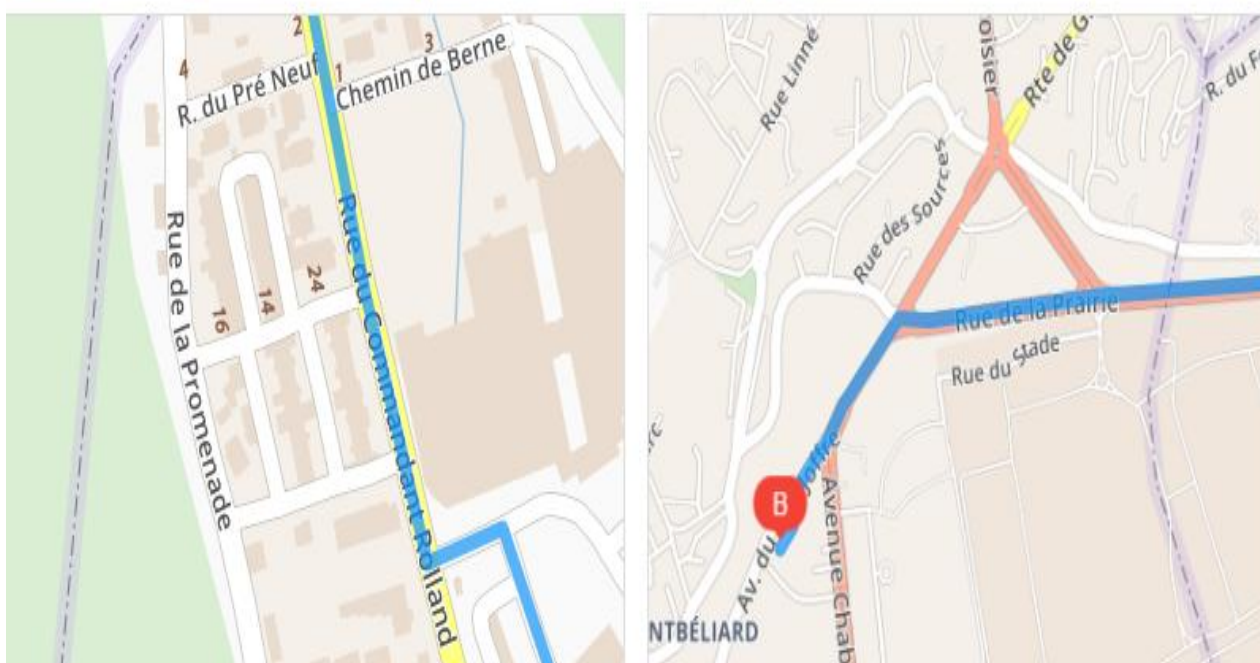
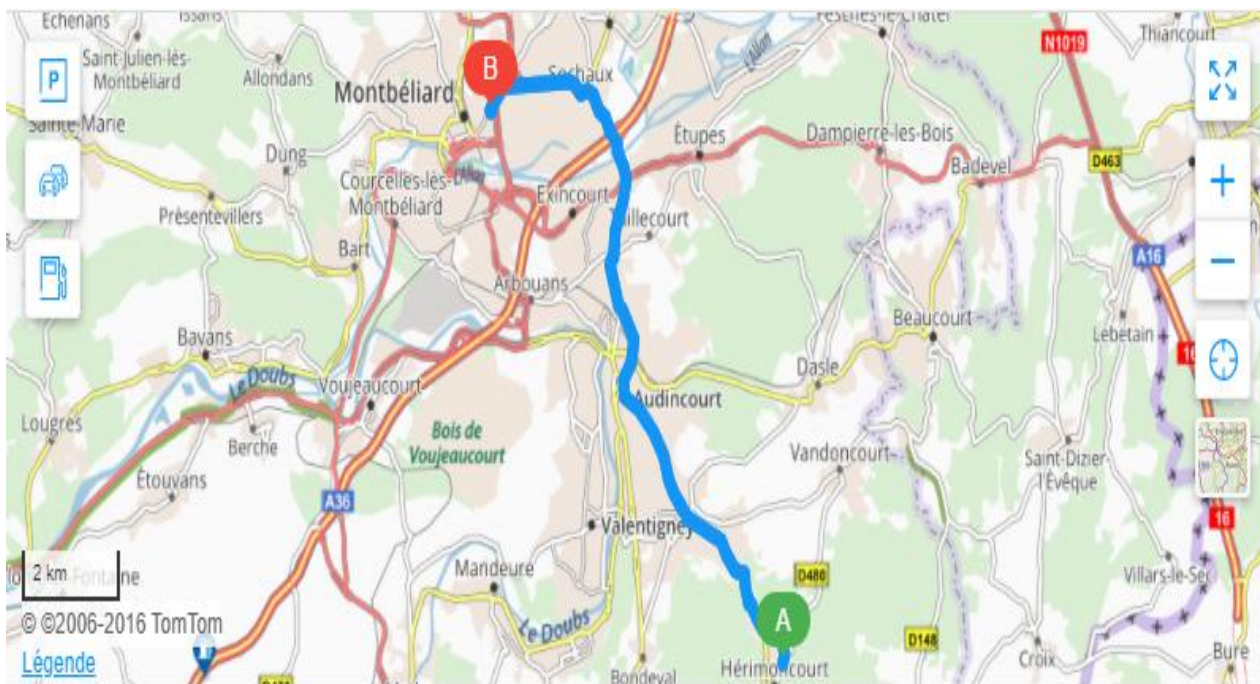
Terre Blanche 1, Rue du Stade - 25310 Hérimoncourt

>>>>>>>>>>>>>>>>>>>>HOTEL KYRIAD






34, Avenue Marechal Joffre – 25200 Montbéliard



[GPS:](#) 47°30'47''N 6°48'26''E

Temps	00h19 Pas d'impact trafic pour un départ à 14h13
Distance	13 km
Coût estimé	2,01 € (carburant 2,01 €)



**En sortant du centre d'archives prendre
à droite (rue du stade) au carrefour prendre
à droite (rue du commandant Rolland)**

- 0.7km - 00h00 **A Hérimoncourt**, Tourner à droite
- 0.7km - 00h00  Puis immédiatement, prendre à droite: D34 / Rue du Commandant Rolland
- 0.7km - 00h00  Continuer à gauche: D34 / Rue du Commandant Rolland
- 0.8km - 00h01  Continuer à gauche: D34 / Rue du Commandant Rolland
- 1.3km - 00h01  Tourner à gauche
- 1.3km - 00h01  Puis immédiatement, prendre à droite: D34

- 1.6km - 00h02 **Traverser Seloncourt**
- 1.6km - 00h02 Continuer sur : D34 / Rue de Berne
- 3.2km - 00h04  Continuer à droite: D34
- 4.3km - 00h06  Au rond-point, Rue d'Audincourt, prendre la 3ème sortie: D34
- Sortie de Seloncourt

- 4.4km - 00h07 **Traverser Audincourt**
- 4.4km - 00h07 Continuer sur : D34 / Rue de Seloncourt
- 5.7km - 00h09  Prendre à droite: D437 / Avenue de la Révolution de 1789
- 6.7km - 00h11  Continuer à gauche: D437 / Avenue de la Révolution de 1789
- 6.8km - 00h11  Au rond-point, Rond-Point Lumière, prendre la 4ème sortie: D437
- Sortie de Audincourt

- 7.5km - 00h12 **Traverser Exincourt**
- 7.5km - 00h12 Continuer sur : D437
- 7.6km - 00h12  Au rond-point, prendre la 3ème sortie: D437
- Sortie de Exincourt

8.2km - 00h12

Traverser Exincourt

8.2km - 00h12

Continuer sur : **D437** / Rue d'Audincourt

8.7km - 00h13

Continuer **D437**

Sortie de Exincourt

9.1km - 00h14

Continuer sur : **D437****D437**

9.3km - 00h14

 Au rond-point, prendre la 2^{de} sortie: **D437** en direction de :**D437**

PARIS
 LYON
 BESANÇON
 MONTBÉLIARD
 SOCHAUX
 MUSÉE PEUGEOT
 P.S.A. PEUGEOT CITROËN-
 ENTRÉE EST

9.7km - 00h14

Traverser Sochaux


9.8km - 00h14

 Au rond-point, Rue de Pontarlier, prendre la 2^{de} sortie: **D437** / Rue de Pontarlier





10.4km - 00h15

Continuer sur : **D663** / Avenue du Général Leclerc

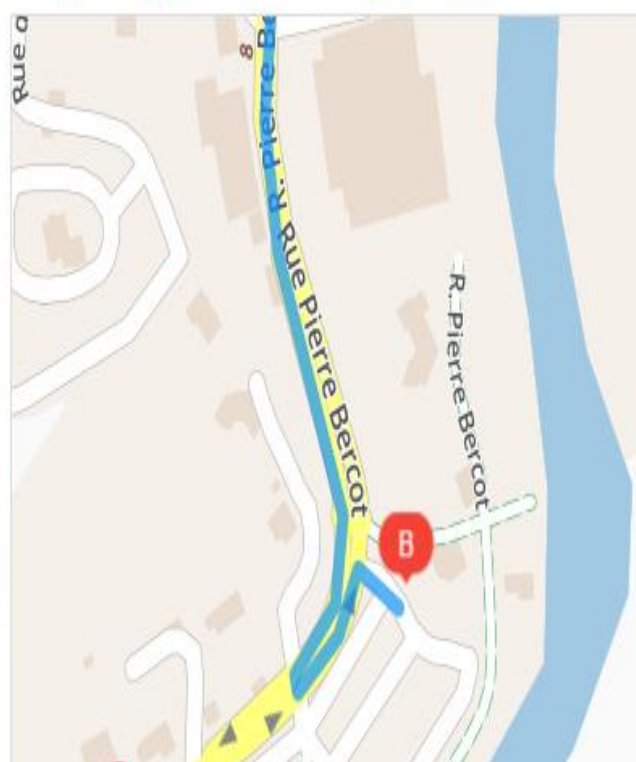
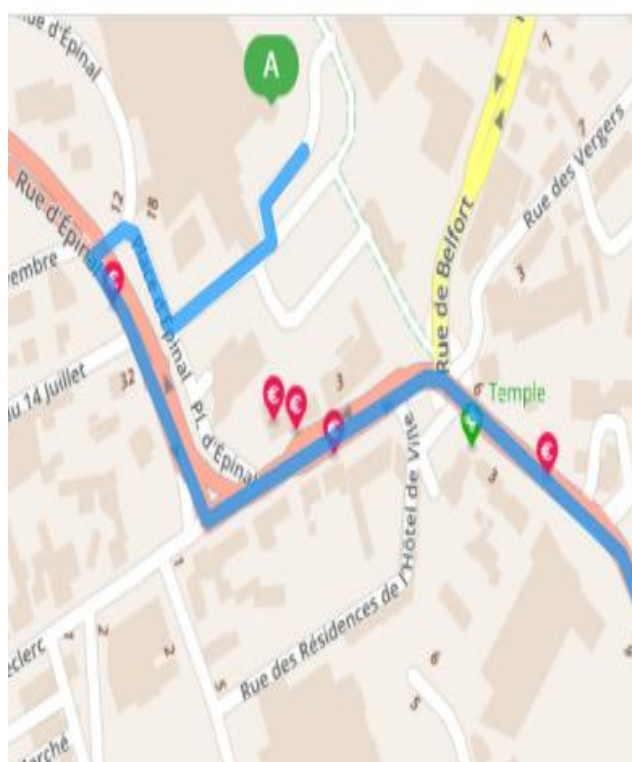
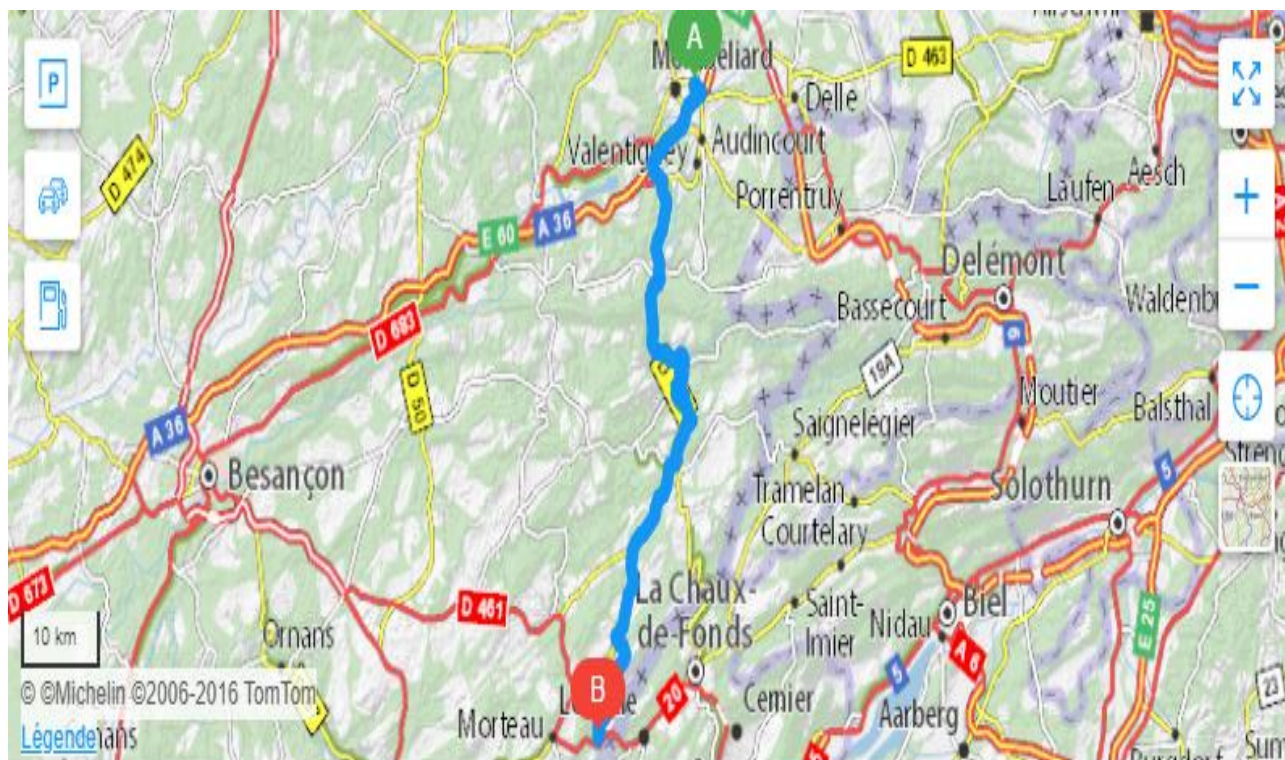
10.5km - 00h16

 Continuer à droite: **D663**

Sortie de Sochaux

- 11.6km - 00h17 **Entrer dans Montbéliard**
- 11.6km - 00h17 Continuer sur : D663 / Rue de la Prairie
- 11.7km - 00h17  Continuer à droite: D663 / Rue de la Prairie
- 12.1km - 00h18 Continuer sur : D663 / Rue de la Prairie
- 12.2km - 00h18  Continuer à gauche: D663
- 12.4km - 00h18  Prendre à droite: Avenue du Maréchal Joffre
- 12.6km - 00h19  Continuer à gauche: Avenue du Maréchal Joffre

**L'hôtel Kyriad se trouve au
34, avenue du Maréchal JOFFRE sur la gauche**



Le musée est contigu à l'hôtel Arianis

Sortir de Sochaux

Continuer tout droit

 Route privée sur 0.2 km


0.1km - 00h00

 Prendre à droite: **Place d'Épinal**


0.1km - 00h00

 Continuer à droite: **Place d'Épinal**

0.2km - 00h00

 Tourner à gauche

0.2km - 00h00

 Puis immédiatement, prendre à gauche: **D663 / Rue d'Épinal**


0.3km - 00h00

 Continuer à gauche: **D663 / Avenue du Général Leclerc**

0.5km - 00h00

Continuer sur : **D437 / Rue de Pontarlier**

1km - 00h01

 Au rond-point, Rue de Pontarlier, prendre la 2^{de} sortie: **D437 / Rue de Pontarlier**

Sortie de Sochaux

1.3km - 00h02



A36

E60

A proximité de **Montbéliard**, Au rond-point, prendre la 2^{de} sortie Continuer sur : **A36 / E60** en direction de :

A36

PARIS
LYON
BESANÇON

2.8km - 00h04

Passage à proximité de **Exincourt**

8.5km - 00h07

Passage à proximité de **Voujaucourt**

9.6km - 00h08

 Prendre **sortie** en direction de :

6.1

PONTARLIER
PONT-DE-ROIDE

10.2km - 00h08

D53

Au rond-point, prendre la 3ème sortie: **D53** en direction de :

D53

PONTARLIER
MATHAY
PONT-DE-ROIDE


11.4km - 00h09

D438

Continuer sur : **D438**

14.2km - 00h13

D437

Continuer sur : **D437** 

18km - 00h17

Traversée de Pont-de-Roide-Vermondans

24km - 00h25

Traverser Noirefontaine

25.1km - 00h27

 Au rond-point, prendre la 2nde sortie: **D437**

Sortie de Noirefontaine

25.9km - 00h28

D437


A **Le Poset**, Continuer sur : **D437 / Rue du Relais Postal** 

42.7km - 00h46

Traversée de **Maïche**

60.9km - 01h10

D398

Prendre à gauche: **D398** 

68.4km - 01h19


D215

Continuer sur : **D215 / Les Vergers**

69.3km - 01h20

Traverser Villers-le-Lac

69.9km - 01h20

 Prendre à droite: **D215**

Sortie de Villers-le-Lac

70km - 01h20


D215

Continuer sur : **D215**

70.2km - 01h21

Entrer dans Villers-le-Lac


70.9km - 01h22

 Prendre à gauche: Rue Ulysse Anguenot


71.1km - 01h23

 Continuer à gauche: Rue Ulysse Anguenot

71.2km - 01h23

 Prendre à gauche: **D215 / Rue du Maréchal Foch**


71.4km - 01h23

 Prendre à droite: **D2e / Rue Pierre Bercot**

71.8km - 01h24

Faire demi-tour : **D2e / Rue Pierre Bercot**

71.8km - 01h24

 Tourner à droite