



ROAD-BOOK

Pays Bigouden

du 02 au 04 octobre 2021



39^{ème} Meeting

BRETAGNE – du 2 au 4 octobre 2021

Nous faisons en sorte que ce meeting, point fort de nos activités, soit le plus agréable et le plus ludique pour tous. Néanmoins, compte tenu du nombre important de participants **(35 coupés + 2 autres voitures)**, nous devons nous astreindre à une certaine discipline dans nos déplacements.

Ce petit guide comporte des éléments de bon sens connus de tous mais qu'il nous a semblé bon de rappeler en la circonstance. Vous y trouverez aussi les cartes et plans liés au parcours et un certain nombre d'adresses utiles.

Ce meeting a fait l'objet des déclarations préfectorales requises par la réglementation en vigueur et bénéficie de la couverture d'assurance RC souscrite par le Club.

1. CARBURANT

Afin de ne pas perturber le fonctionnement des déplacements en groupe, **il n'est pas prévu de ravitaillement en carburant durant le meeting**. Chacun devra veiller, avant le début du meeting, à disposer de l'autonomie suffisante pour l'ensemble du meeting (115 km).

Si besoin, vous trouverez :

- **2 stations à Penmarc'h** (point de départ du meeting) :
 - **Tatie Nicole** : Rue Pasteur
 - **Carrefour Contact** : 210, rue de Lescors
- **1 station à Plonéour-Lanvern** (Pont-Labbé) (à 14 km du point de départ du meeting) :
 - **E.Leclerc** : ZA de Kerganet
- **1 station à Quimper** :
 - **Carrefour** : Centre Commercial (à côté de l'hôtel)

2. DEPLACEMENTS EN GROUPE

- Se présenter aux rendez-vous **15 minutes à l'avance** pour écouter les informations données au briefing d'avant départ par les organisateurs et membres du bureau de l'association.
- Chaque conducteur doit respecter ces consignes à la lettre.
- Respecter les distances de sécurité.
- **Rouler avec les codes allumés.**
- Signaler toute avarie à l'un des membres du Bureau dont les coordonnées figurent dans la liste des participants.
- Sauf cas de force majeure, ne jamais quitter le convoi, attendre qu'un organisateur vous donne des consignes ou vous rejoigne sur votre lieu d'immobilisation.

3. CONSIGNES GENERALES

- Tout membre doit se conformer au code de la route lors des déplacements sur la voie publique.
- Chaque conducteur doit être en règle concernant son permis de conduire, l'assurance et le contrôle technique de son véhicule.
- L'Association ne pourra pas être tenue pour responsable en cas de manquement ou de comportement irresponsable.
- Ne pas téléphoner en roulant.
- Modérer votre consommation de boissons alcoolisées.

4. SECURITE DES CONVOIS

- Les convois seront encadrés par des véhicules dits "d'organisation ou de direction". Ceux-ci seront nommés en début de meeting pour toute la durée du rassemblement et seront tous équipés d'un gyrophare orange (voir les titulaires sur la feuille "participants"). Ils seront responsables d'un groupe de participants et le dirigeront à l'aide du road-book en cas de cassure du convoi. Ces véhicules seront répartis comme suit :
 - un en tête de convoi, véhicule "organisation"
 - un en fin de convoi, véhicule "direction"
 - deux à trois répartis uniformément dans le convoi, véhicules "direction"
- Les conducteurs de ces véhicules circuleront avec leur gilet de sécurité aux couleurs du club.
- Ces véhicules de "direction" communiqueront entre eux par un système de radio (talkie-walkie).
- Des groupes de voitures seront formés au début du meeting et seront valables toute la durée de celui-ci. A chaque trajet, chaque participant au rassemblement devra reprendre sa place derrière son véhicule de "direction".

5. RAPPEL DU PROGRAMME

5.1 SAMEDI 2 OCTOBRE (32 Km)

- 10h30 : Accueil des participants sur le parking en face le restaurant Tom Café à Penmarc'h
- 12h00 : Déjeuner au restaurant Tom Café
- 14h00 : photo de groupe et des coupés à Penmarc'h
- 14h30 : Rassemblement aux voitures, briefing et départ en convoi vers la Pointe de la Torche (3 km) et stationnement
- 15h00 : Visite commentée à partir de la Pointe de la Torche
- 17h30 : Rassemblement aux voitures, briefing et départ en convoi pour Quimper (29 km)
- 18h15 : Installation à l'hôtel Océania



- 19h15 : Apéritif à l'hôtel Océania
- 20h00 : Dîner à l'hôtel Océania

5.2 DIMANCHE 3 OCTOBRE (62 KM)

- 6h00 : Petit-déjeuner à l'hôtel Océania
- 8h15 : Rassemblement aux voitures et briefing
- 8h30 : Départ en convoi pour Locronan (23 km) et stationnement
- 9h30 : Visite guidée de Locronan
- 11h15 : Rassemblement aux voitures et briefing
- 11h30 : Départ en convoi pour Plogonnec (4 km) et stationnement
- 11h45 : Déjeuner au restaurant Le Relais du Névet
- 13h15 : Rassemblement aux voitures et briefing
- 13h30 : Départ en convoi pour Douarnenez (13 km) et stationnement
- 14h00 : Visite commentée du site des Plomarc'h
- 17h45 : Rassemblement aux voitures et briefing
- 18h00 : Départ en convoi pour Quimper (22 km)
- 19h00 : Assemblée Générale
- 21h00 : Dîner à l'hôtel Océania

5.3 LUNDI 4 OCTOBRE (22 KM)

- 6h00 : Petit-déjeuner à l'hôtel Océania
- 9h15 : Rassemblement aux voitures et briefing
- 9h30 : Départ en convoi pour Plomelin (9 km) et stationnement
- 10h30 : Visite guidée de la distillerie des Menhirs
- 12h00 : Rassemblement aux voitures et briefing
- 12h15 : Départ en convoi pour Plonéour-Lanvern (12 km) et stationnement
- 12h30 : Déjeuner au Manoir de Kerhuel
- 15h00 : Fin du meeting

6. NUMEROS UTILES

Tom Café

Pors-Carn 29760 PENMARCH

02 98 60 72 65



Hôtel Océania

17, rue du Poher 29000 QUIMPER

02 98 90 46 26

Office de Tourisme Quimper - Cornouaille

8, rue Elie Fréron 29000 QUIMPER

02 98 53 30 98

Restaurant Le Relais du Névet

2, rue de la Mairie 29180 PLOGONNEC

02 98 91 72 36

Office de Tourisme de Douarnenez

1, rue du Docteur Mével 29100 DOUARNENEZ

02 98 92 13 35

Distillerie des Menhirs

7, Hent Sant Philibert 29700 PLOMELIN

02 98 94 23 68

Manoir de Kérhuel

Route de Quimper 29720 PLONEOUR-LANVERN

02 98 82 60 57

Peugeot Assistance 7 j/7 24 heures/24

0 800 44 24 24

Numéros d'Urgence

Aide médicale d'Urgence – SAMU

15

Police / Gendarmerie

17

Pompiers

18

7. LISTE DES PARTICIPANTS

[Une liste détaillée et à jour sera diffusée les jours précédents le meeting.](#)

8. PLANS, CARTES ET FEUILLES DE ROUTE DES PARCOURS

Vous trouverez ci-après les différents plans, cartes et indications de trajets utiles pour les différents déplacements en véhicule durant ce meeting.

Le tracé de ce meeting se situe sur le département du Finistère (29).

Comme ces plans sont limités aux lieux visités et routes empruntées, **il est recommandé de disposer d'une carte routière de la région** : Par exemple :

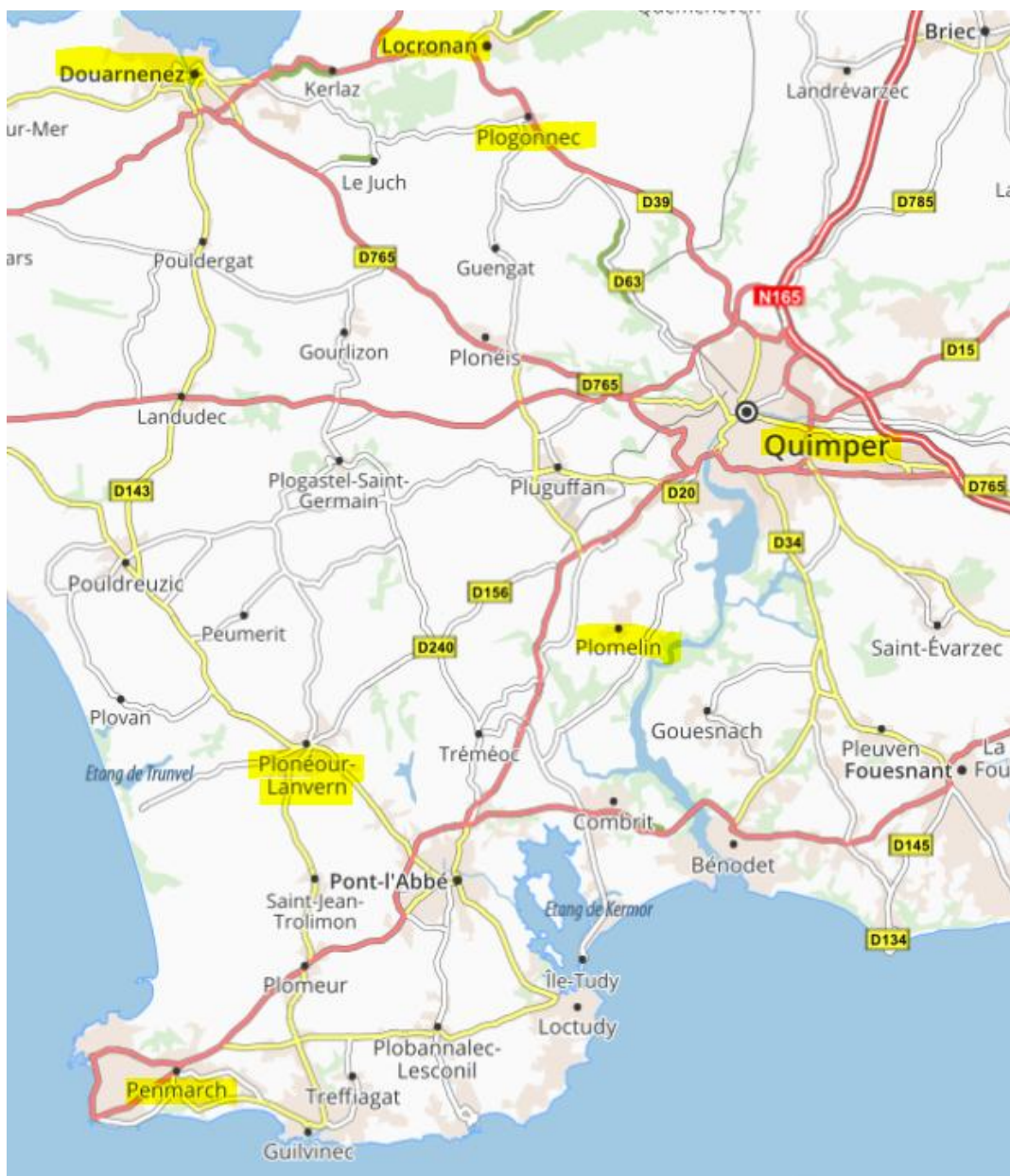
- Carte IGN Départementales D29 (Finistère) au 1/150 000 ou Régionale R06 (Bretagne) au 1/250 000

- Cartes MICHELIN Départementales n° 308 (Finistère – Morbihan) au 1/150 000 ou Régionale n° 230 (Bretagne) au 1/200 000

De nombreux participants disposant d'un GPS, il est recommandé d'enregistrer les coordonnées des différents points de départ et d'arrivée des parcours. Ceci peut être précieux en cas d'égarment, mais **attention car les trajets proposés par le GPS ne sont pas forcément ceux choisis pour le meeting.**

8.1 CARTE DE LOCALISATION GENERALE DU MEETING

Le meeting débutera à Penmarch et se terminera à Plonéour-Lanvern après un périple de 115 km.





29^{ème} Meeting - Bretagne Pays Bigouden - Du 2 au 4 octobre 2021

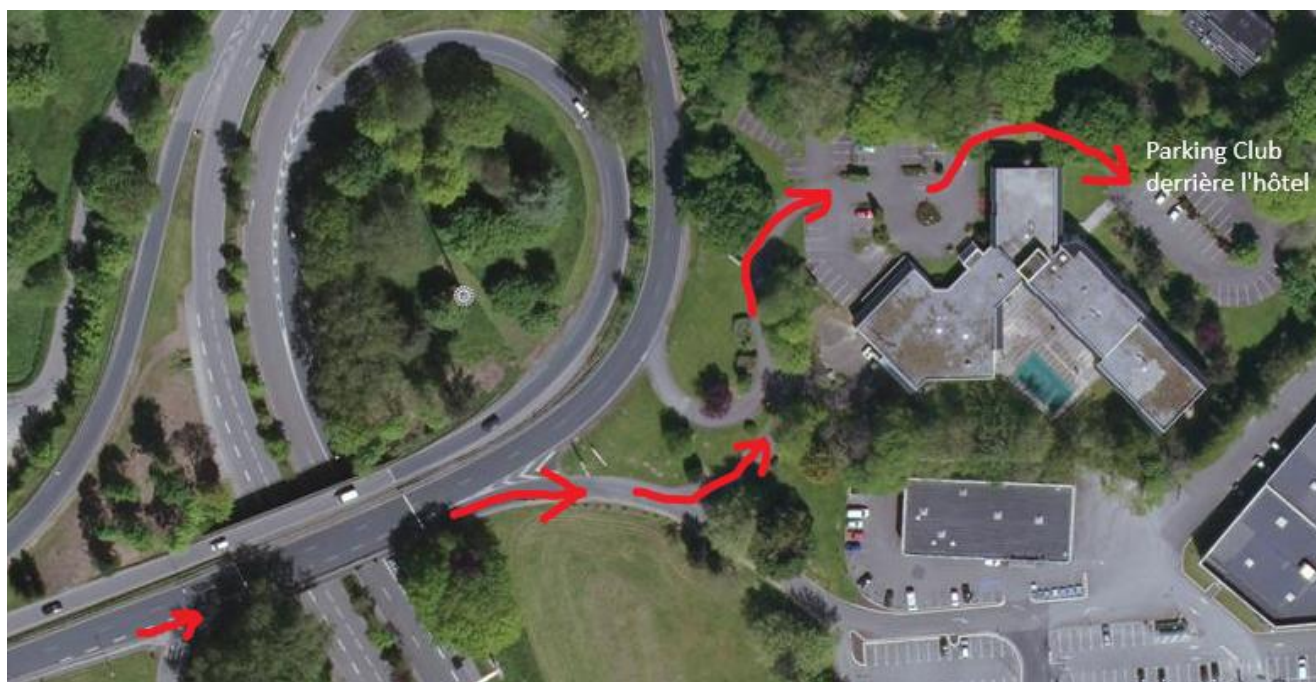
Hôtel OCEANIA
17, rue du Poher
29000 QUIMPER
Tél : 02 98 90 46 26



LATITUDE : N 47.98517

LONGITUDE : W 4.11070

**LE STATIONNEMENT DES COUPES SE FERA EXCLUSIVEMENT
DERRIERE L'HOTEL.**





8.2 LOCALISATION DU RESTAURANT TOM CAFE

Pors-Carn 29760 PENMARCH

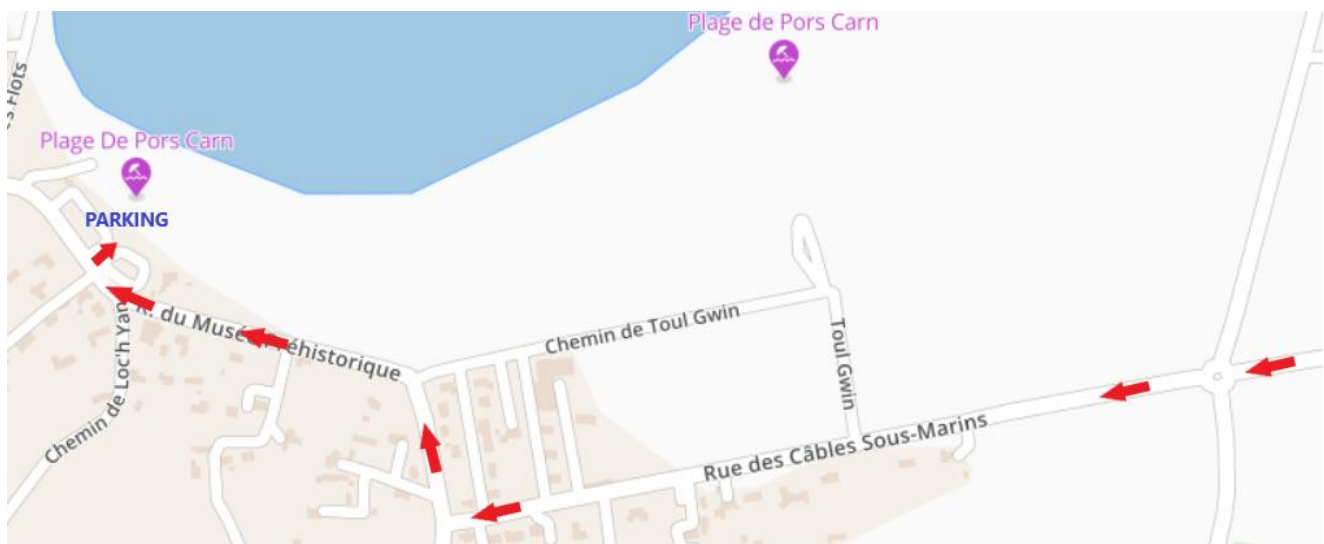


LATITUDE : N 47.52502

LONGITUDE : W 4.36133

Il s'agit du point de départ du meeting le samedi 2 octobre.

L'accueil des participants se fera sur le parking presque en face du restaurant, le long de la plage.



8.3 TRAJET RESTAURANT TOM CAFE – POINTE DE LA TORCHE : SAMEDI 2 OCTOBRE



Restaurant Tom Café

Pointe de la Torche

PENMARC'H



LATITUDE : N 47.83713

LONGITUDE : W 4.34632

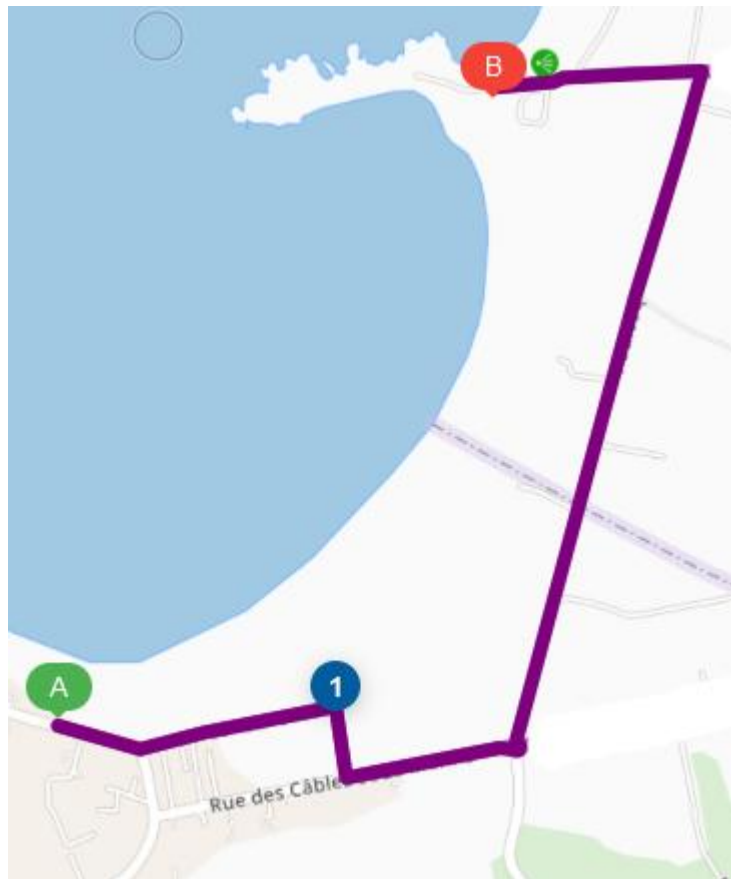


3



5 minutes

8.3.1 Carte trajet Restaurant Tom Café vers Pointe de la Torche



8.3.2 Feuille de route trajet Restaurant Tom Café vers Pointe de la Torche

Sortie du parking : tourner à gauche

0,5 km : tourner à gauche sur rue des Câbles sous-marins

1,3 km : rond-point : 3^{ème} sortie (à gauche toute)

2,9 km : tourner à gauche

3,1 km : sur la droite entrée du parking de la pointe de la Torche

8.4 TRAJET POINTE DE LA TORCHE – QUIMPER : SAMEDI 2 OCTOBRE

Départ
Arrivée

Pointe de la Torche

Hôtel Océania

17, rue du Poher

QUIMPER

Km



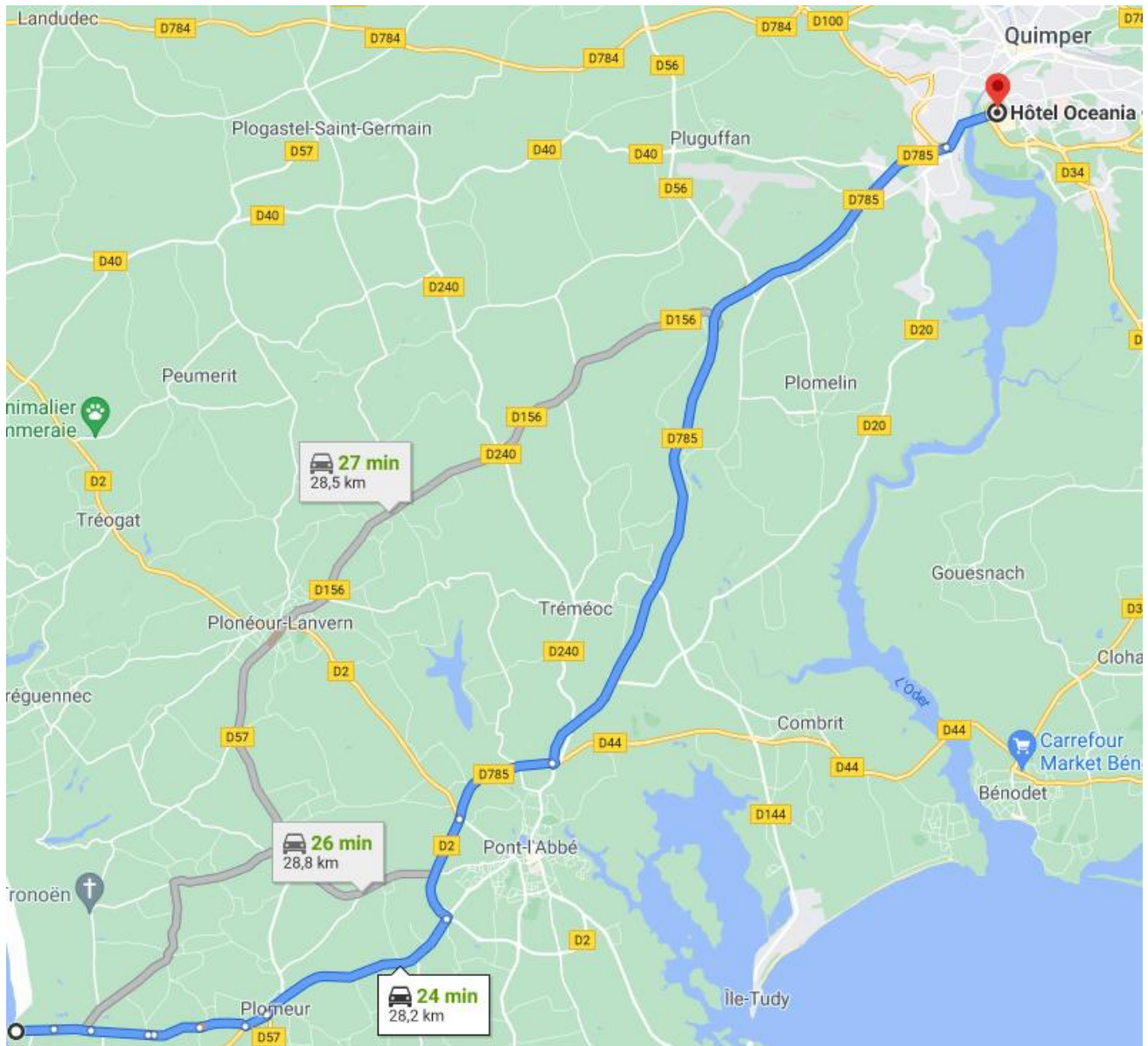
LATITUDE : N 47.98517

LONGITUDE : W 4.11070

29

30 minutes

8.4.1 Carte trajet Pointe de la Torche vers Quimper



8.4.2 Feuille de route trajet Pointe de la Torche vers Quimper

Sortie du parking en face

1,4 km : rond-point : 1^{ère} sortie (en face)

4,4 km : rond-point : 3^{ème} sortie (à gauche toute) sur D785 en direction de "Pont-l'Abbé"

4,9 km : rond-point : 2^{ème} sortie (tout droit) sur D785 en direction de "Pont-l'Abbé"

5,3 km : rond-point : 2^{ème} sortie (tout droit) sur D785 en direction de "Pont-l'Abbé"

8,7 km : rond-point : 3^{ème} sortie (à gauche toute) sur D785 en direction de "Quimper / Autres directions"

10,9 km : rond-point : 2^{ème} sortie (tout droit) sur D785 en direction de "Quimper / Douarnenez"

13,2 km : rond-point : 3^{ème} sortie (à gauche toute) sur D785 en direction de "Quimper / Douarnenez"

25,9 km : radar sur la gauche (derrière le pont) qui flashe par l'arrière à 110 km/h

27,7 km : bretelle sur la droite D785 en direction de "Toutes directions"

28,7 km : bretelle avec grand panneau pour rentrer au Centre Commercial Carrefour

28,8 km : tourner tout de suite en direction de "Océania"

8.5 TRAJET QUIMPER – LOCRONAN : DIMANCHE 3 OCTOBRE

Départ
Arrivée

Hôtel Océania
Parking entrée village
100 rue du Prieuré
LOCRONAN

Km

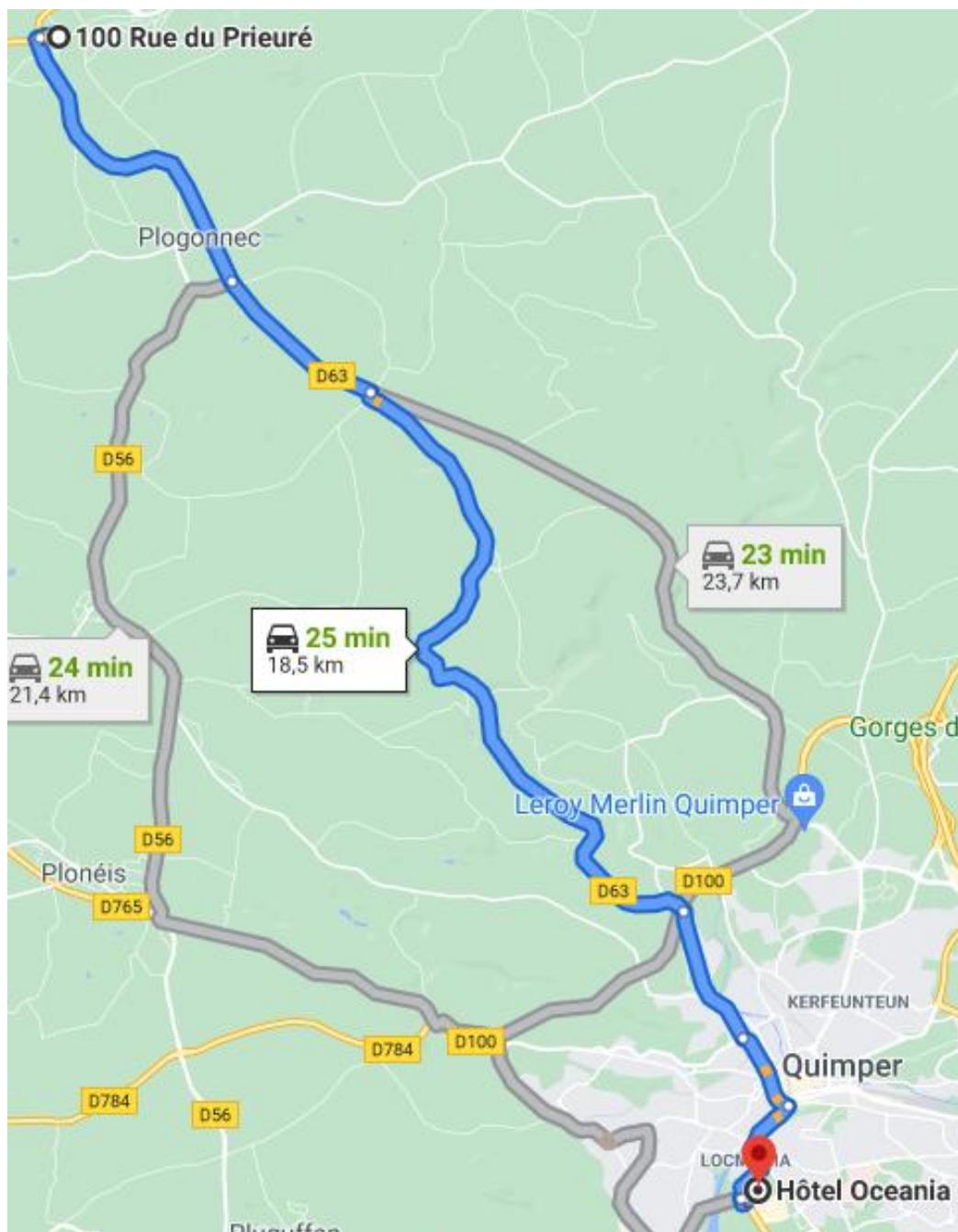


LATITUDE : N 48.09747
LONGITUDE : W 4.21208

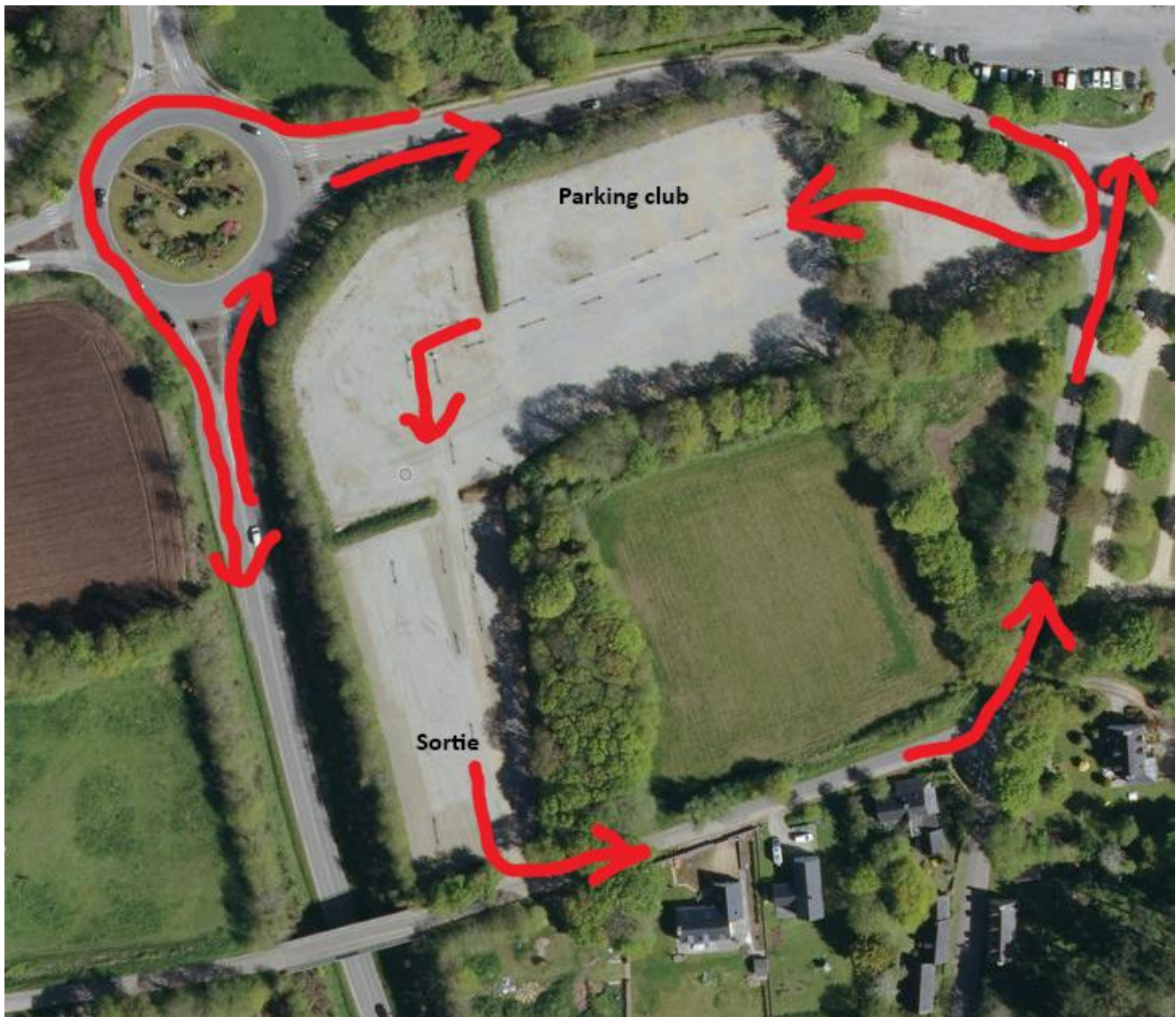
23

25 minutes

8.5.1 Carte trajet Quimper vers Locronan



8.5.2 Localisation du parking à Locronan



8.5.3 Feuille de route trajet Quimper vers Locronan

Sortie du parking : rentrer sur le boulevard et tout de suite sur la file de gauche

- 0,4 km** : rond-point : 4^{ème} sortie (1/2 tour) sur D34 en direction de "Toutes directions / Pont-l'Abbé / Bénodet"
- 0,5 km** : bretelle à droite sur D785 en direction de Pont-l'Abbé
- 1,9 km** : rond-point : 2^{ème} sortie à droite sur Boulevard de France en direction "Penhars / Kermoyan"
- 3,5 km** : rond-point : 2^{ème} sortie (tout droit)
- 3,7 km** : rond-point : 2^{ème} sortie (à gauche toute) sur Avenue des Oiseaux en direction de "Penhars"
- 4,1 km** : feux tricolores (devant la mairie) : tourner à droite
- 4,7 km** : rond-point : 2^{ème} sortie (tout droit) sur Avenue de Kerrien
- 5,9 km** : rond-point : 3^{ème} sortie (à gauche toute) sur D765 en direction de "Douarnenez / Pont-l'Abbé"
- 6,3 km** : rond-point : 2^{ème} sortie (en face) sur D765 en direction de "Douarnenez / Pont-l'Abbé"
- 6,7 km** : rond-point : 2^{ère} sortie (en face) sur D765 en direction de "Douarnenez / Plonéis"
- 10,1 km** : rond-point : 1^{ère} sortie (à droite) sur D56 en direction de "Locronan"

- 17,9 km** : rond-point : 1^{ère} sortie (en face) sur D56 C en direction de Quimper / Locronan"
- 18,3 km** : rond-point : 4^{ème} sortie (à gauche toute) sur D63 en direction de "Locronan"
- 19,7 km** : rond-point : 2^{ème} sortie (en face) sur D63 en direction de "Crozon / Locronan / Douarnenez"
- 22,3 km** : rond-point : 1^{ère} sortie (à droite) en direction de "Locronan"
- 22,5 km** : tourner à droite puis tout de suite à droite entrée dans le parking et aller sur le deuxième parking de 600 places après le 1^{er}

8.6 TRAJET LOCRONAN – PLOGONNEC : DIMANCHE 3 OCTOBRE

Départ
Arrivée

Locronan
Place des Peupliers
PLOGONNEC

Km

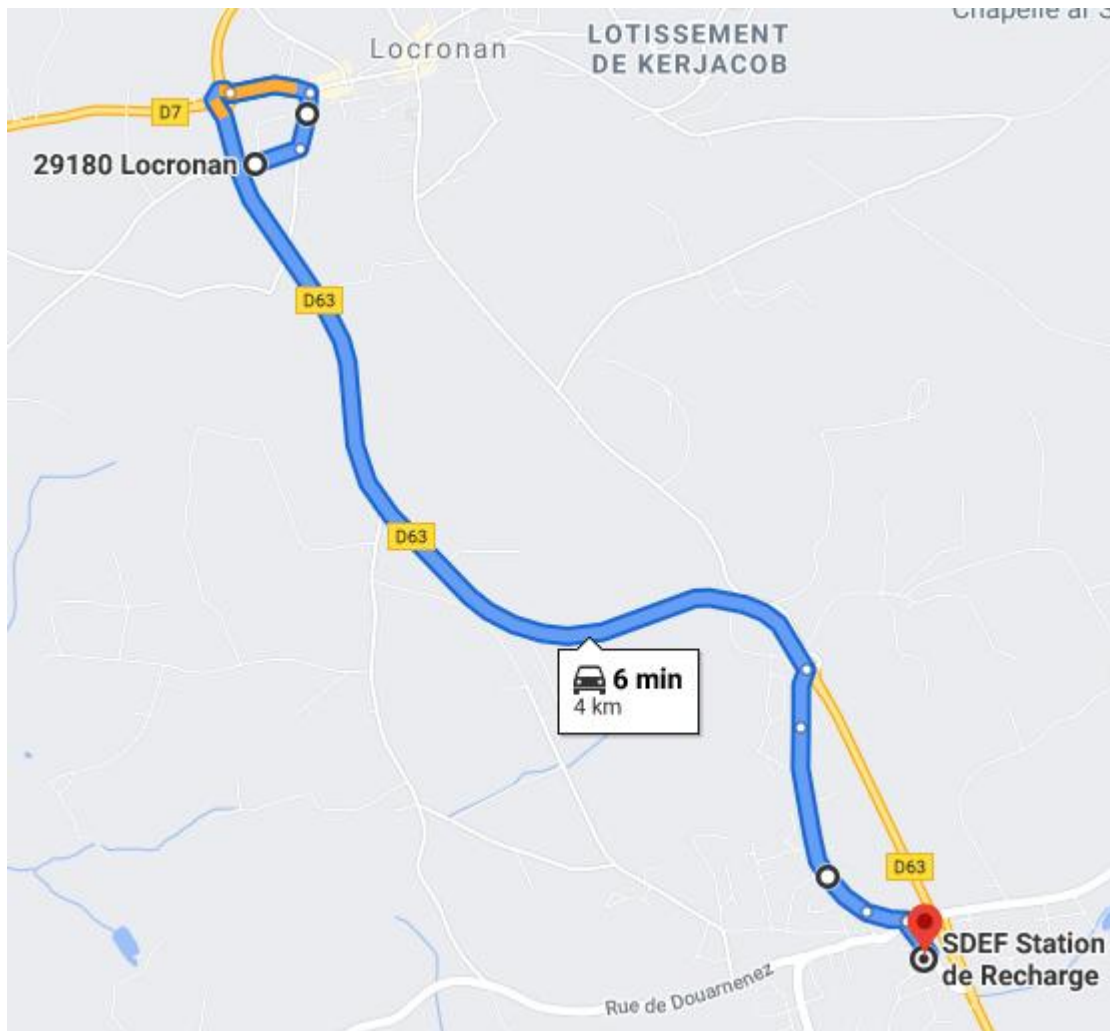


LATITUDE : N 48.07729
LONGITUDE : W 4.19065

4

6 minutes

8.6.1 Carte trajet Locronan vers Plogoniec



8.6.2 Localisation du parking du Relais du Névet à Plogonnec



8.6.3 Feuille de route trajet Locronan vers Plogonnec

Sortie du parking : tourner à gauche

0,2 km : STOP : tourner à gauche

0,3 km : cédez le passage : tourner à gauche

0,5 km : rond-point : 3^{ème} sortie (à gauche) sur D63 en direction de "Quimper / Plogonnec"

3,1 km : rond-point : 1^{ère} sortie (à droite) sur C29 en direction de "Plogonnec"

attention sur axe, priorité aux gens d'en face

4,1 km : tourner à droite sur parking des Templiers

8.7 TRAJET PLOGONNEC – DOUARNENEZ : DIMANCHE 3 OCTOBRE

Départ
Arrivée

Plogonnec
Parking du Centre
Rue Henri Barbusse
DOUARNENEZ

Km

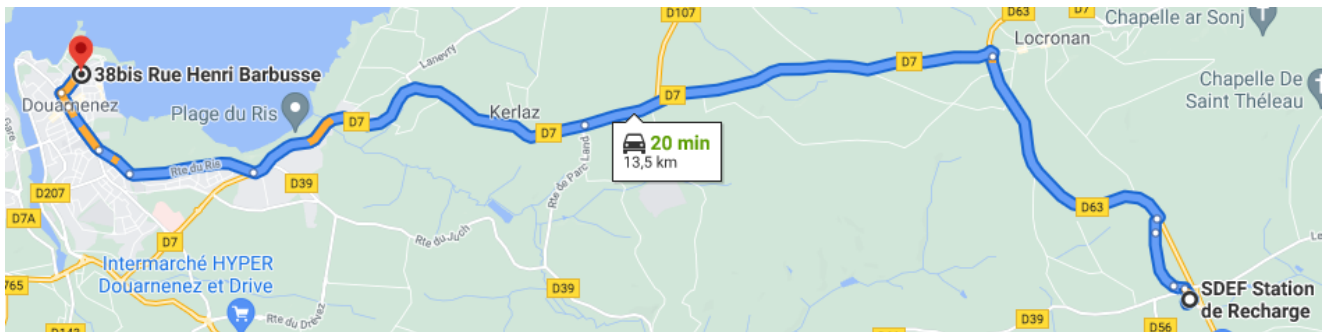


LATITUDE : N 48.09573
LONGITUDE : W 4.32737

13

15 minutes

8.7.1 Carte trajet Plogonnec vers Douarnenez



8.7.2 Feuille de route trajet Plogonnec vers Douarnenez

Sortie du parking : tourner à gauche

0,9 km : rond-point : 3^{ème} sortie (à gauche toute) sur D63 en direction de "Crozon / Douarnenez"

3,5 km : rond-point : 3^{ème} sortie (à gauche toute) sur D7 en direction de "Douarnenez / Kerlaz"

7,5 km : rond-point : 1^{ère} sortie (en face) sur D7 en direction de "Douarnenez / Kerlaz"

13,3 km : feux tricolores : tourner à droite en direction de "Parking Centre Kreiz-Ker / Ports du Rosmeur"

13,6 km : tourner à droite pour rentrer dans le parking

8.8 TRAJET DOUARNENEZ – QUIMPER : DIMANCHE 3 OCTOBRE

Départ
Arrivée

Parking du Centre

Hôtel Océania

17, rue du Poher

QUIMPER

Km



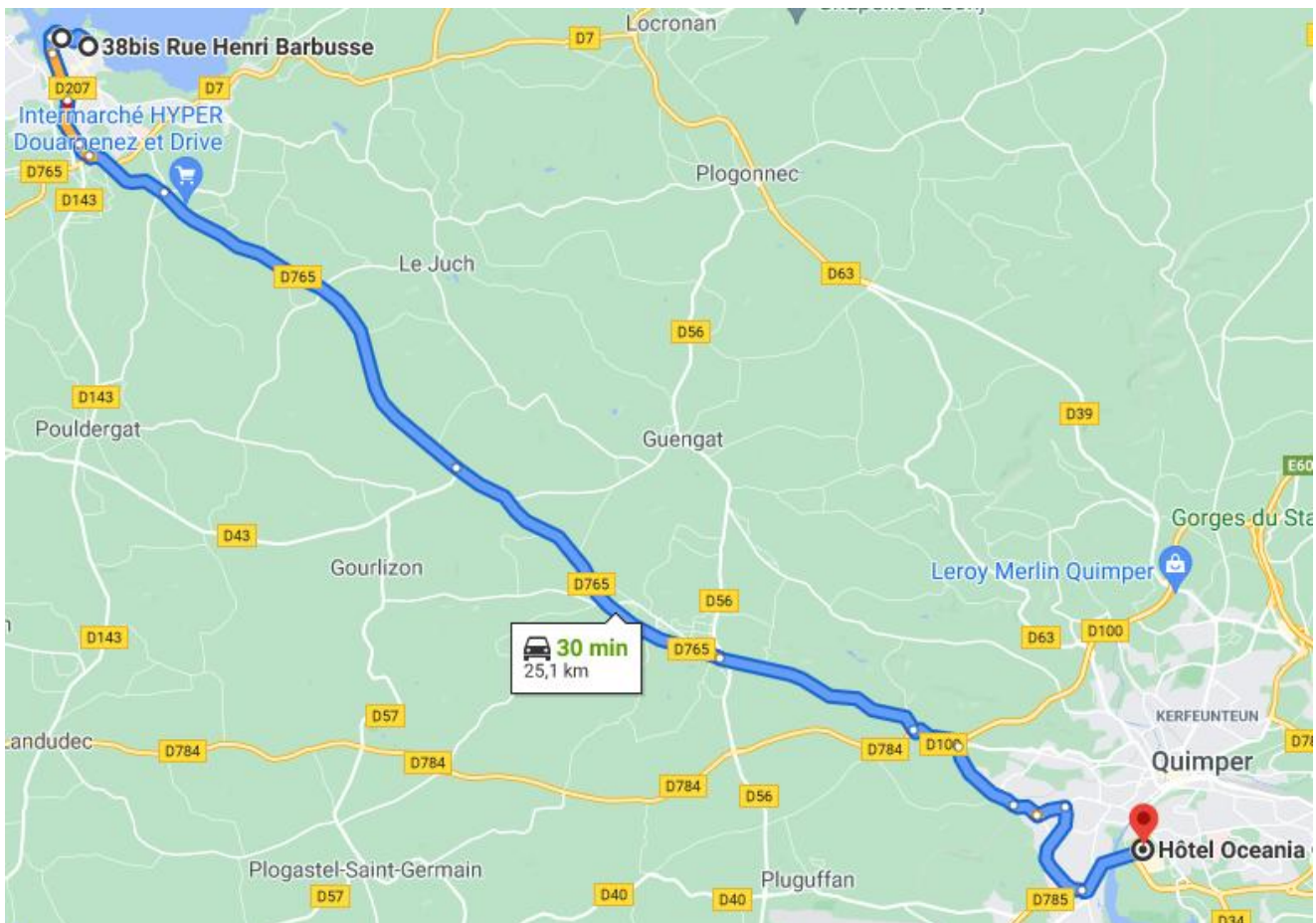
LATITUDE : N 47.98517

LONGITUDE : W 4.11070

22

25 minutes

8.8.1 Carte trajet Douarnenez vers Quimper



8.8.2 Feuille de route trajet Douarnenez vers Quimper

Sortie du parking : aller en face en directions de "Autres directions"

2,6 km : cédez le passage : tourner à droite et suivre "Toutes directions"

2,8 km : rond-point : 2^{ème} sortie (tout droit) sur D765 en direction de "Quimper / Centre Hospitalier"

4,2 km : rond-point : 2^{ème} sortie (tout droit) sur D765 en direction de "Ploénis / Quimper"

10,8 km : 2^{ème} sortie (tout droit) sur D765 en direction de "Quimper"

16 km : rond-point : 3^{ème} sortie (à gauche) sur D765 en direction de "Quimper Centre"

16,5 km : rond-point : 2^{ème} sortie (tout droit) sur D765 en direction de "Toutes directions / Quimper Nord / Quimper Centre / Quimper Ouest"

16,9 km : rond-point : 1^{ère} sortie (à droite) en direction de "Quimper Ouest"

18 km : rond-point : 1^{ère} sortie (tout droit) en direction de "Quimper"

18,6 km : feux tricolores : tourner à gauche sur Avenue des Oiseaux en direction de "Kermoyan"

19,1 km : rond-point (devant la piscine) : 1^{ère} sortie (à droite) sur Boulevard de France en direction de "Kermoyan"

19,2 km : rond-point : 1^{ère} sortie (tout droit) en direction de "Kermoyan / Rocate / Lycée de Cornouaille / Clinique St-Michel"

20,7 km : rond-point : 3^{ème} sortie (tout droit) sur D785 en direction de "Toutes directions / Concarneau / Bénodet / Centre-Ville"

21,9 km : bretelle avec grand panneau pour rentrer au Centre Commercial Carrefour

22 km : tourner tout de suite en direction de "Océania"

8.9 TRAJET QUIMPER – PLOMELIN : LUNDI 4 OCTOBRE

Départ
Arrivée

Hôtel Océania
7, Hent Sant Philibert
PLOMELIN



9

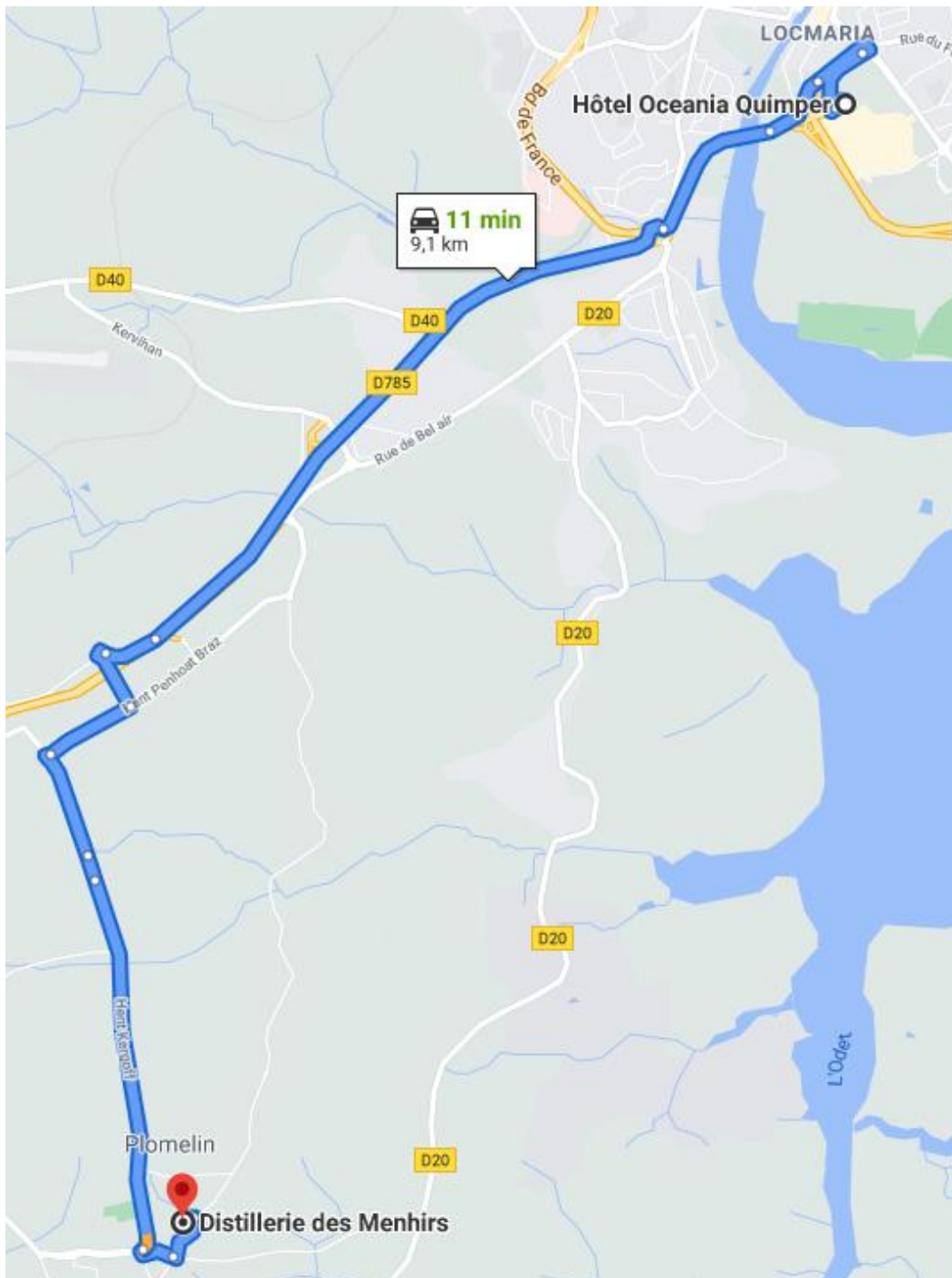


10 minutes



LATITUDE : N 47.93857
LONGITUDE : W 4.15122

8.9.1 Carte trajet Quimper vers Plomelin



8.9.2 Feuille de route trajet Quimper vers Plomelin

Sortie du parking : rentrer sur le boulevard et tout de suite sur la file de gauche

0,4 km : rond-point : 4^{ème} sortie (1/2 tour) sur D34 en direction de "Toutes directions / Pont-l'Abbé / Bénodet"

0,5 km : bretelle à droite sur D785 en direction de Pont-l'Abbé

1,7 km : rond-point : 3^{ème} sortie (tout droit) sur D785 en direction de "Pont-l'Abbé"

5 km : bretelle "Kerascoet" à droite en direction de "Plomelin / Zone d'activité"
rond-point : 3^{ème} sortie (à gauche toute) en direction de "Plomelin centre"

5,6 km : STOP : à droite en direction de "Plomelin centre"

6 km : rond-point : 2^{ème} sortie (à gauche toute) en direction de "Plomelin Bourg"

8,1 km : tourner à gauche en direction de "Distillerie des Menhirs"

8,5 km : rond-point : 1^{ère} sortie (à droite) en direction de "Distillerie des Menhirs"

8,8 km : à droite entrée dans le parking de la distillerie des Menhirs

8.10 TRAJET PLOMELIN – PLONEOUR-LANVERN : LUNDI 4 OCTOBRE



Départ Distillerie des Menhirs

Arrivée Manoir de Kérhuel

Route de Quimper

PLONEOUR-LANVERN



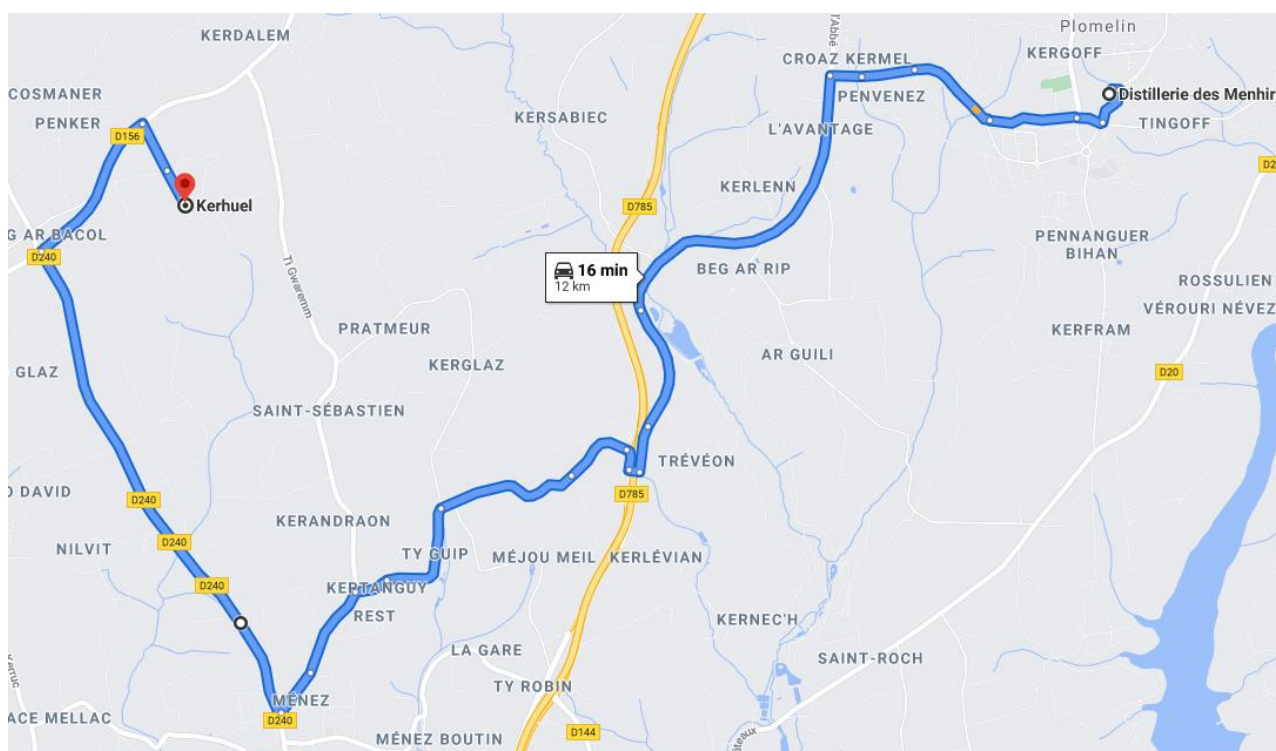
LATITUDE : N 47.93271

LONGITUDE : W 4.21951

12

15 minutes

8.10.1 Carte trajet Plomelin vers Plonéour-Lanvern





8.10.2 Feuille de route trajet Plomelin vers Plonéour-Lanvern

Sortie du parking : à droite

0,2 km : rond-point : 1^{ère} sortie (à droite) en direction de "Le Bourg"

0,4 km : rond-point : 2^{ème} sortie (tout droit) en direction de "Autres directions / Voie Express"

0,9 km : rond-point : 1^{ère} sortie (tout droit) en direction de "Autres directions / Voie Express"

1,7 km : cédez le passage : à gauche sur N785 en direction de "Pont-l'Abbé"

4,8 km : tourner à droite pour passer sous le pont en direction de "Pont-l'Abbé" et encore à droite en direction du "karting"

7 km : cédez le passage : à gauche

7,8 km : rond-point : 1^{ère} sortie (à droite) en direction de "Plogastel"

10,8 km : STOP : à droite sur D156 en direction de "Quimper"

11,7 km : à droite entrée vers Manoir de Kérhuel et parking au bout

Fin du meeting