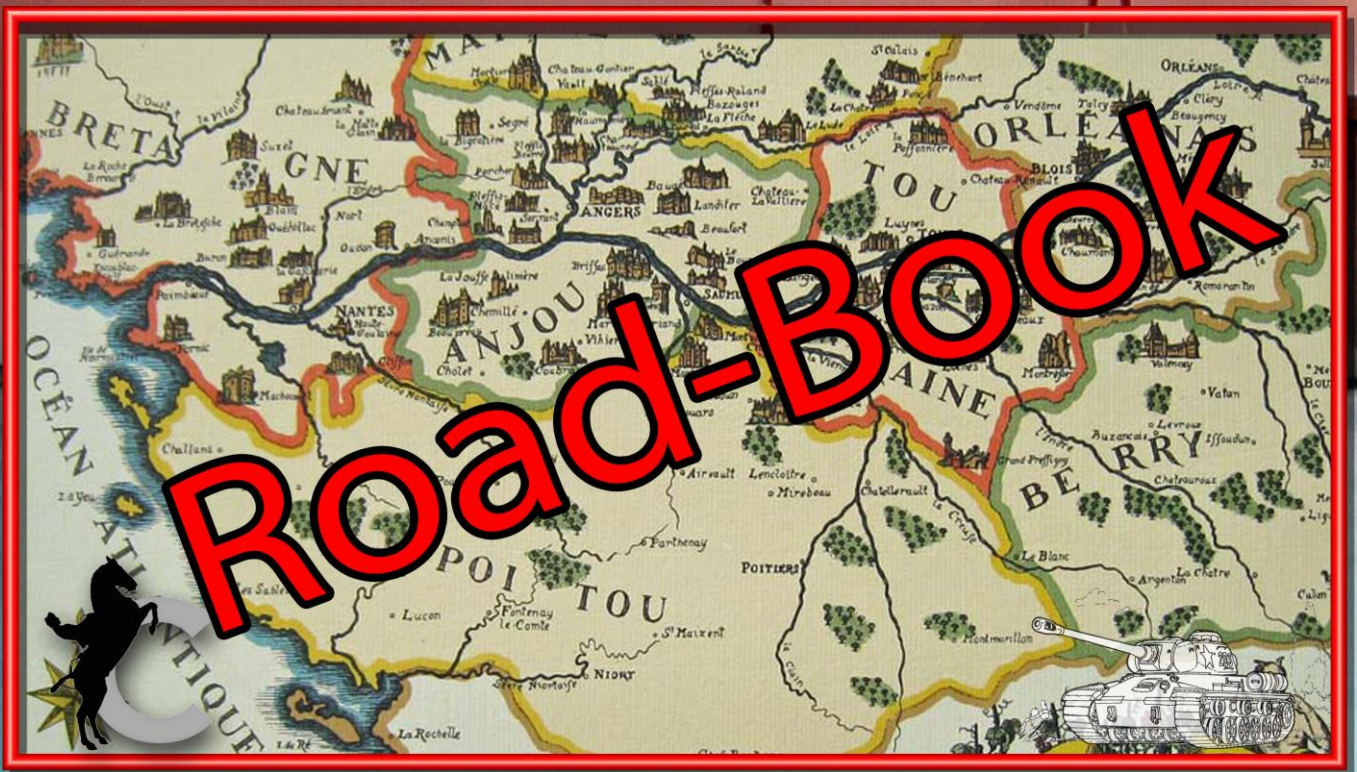


31^{ème} Meeting



Région

PAYS DE LA LOIRE



21-22-23 mai 2016



31^{ème} Meeting

PAYS DE LA LOIRE - 21 au 23 mai 2016

Nous faisons en sorte que ce meeting, point fort de nos activités, soit le plus agréable et le plus ludique pour tous. Néanmoins, compte tenu du nombre très important de participants (**44 coupés**), nous devons nous astreindre à une certaine discipline dans nos déplacements.

Ce petit guide comporte des éléments de bon sens connus de tous mais qu'il nous a semblé bon de rappeler en la circonstance. Vous y trouverez aussi les cartes et plans liés au parcours et un certain nombre d'adresses utiles.

Ce meeting a fait l'objet des déclarations préfectorales requises par la réglementation en vigueur et bénéficie de la couverture d'assurance RC souscrite par le Club

1. CARBURANT

Afin de ne pas perturber le fonctionnement des déplacements en groupe, **il n'est pas prévu de ravitaillement en carburant durant le meeting**. Chacun devra veiller, avant le début du meeting, à disposer de l'autonomie suffisante pour l'ensemble du meeting (299 km).

Si besoin, vous pouvez trouver :

- **2 stations à La Turballe (départ du meeting)**
 - **TOTAL : 20 Rue de la Frégate**
 - **SUPER U : 2 rue des pins**
- **1 station à Angers (à 250m de l'hôtel Mercure Lac de Maine) :**
 - **CARREFOUR Centre commercial Grand Maine : rue du Grand Launay**

2. DEPLACEMENTS EN GROUPE

- Se présenter aux rendez-vous **15 minutes à l'avance** pour écouter les informations données au briefing d'avant départ par les organisateurs et membres du bureau de l'association.
- Chaque conducteur doit respecter ces consignes à la lettre.
- Respecter les distances de sécurité.
- Rouler avec les codes allumés
- Signaler toute avarie à l'un des membres du Bureau dont les coordonnées figurent dans la liste des participants.
- Sauf cas de force majeure, ne jamais quitter le convoi, attendre qu'un organisateur vous donne des consignes ou vous rejoigne sur votre lieu d'immobilisation.

3. CONSIGNES GENERALES

- Tout membre doit se conformer au code de la route lors des déplacements sur la voie publique.
- Chaque conducteur doit être en règle concernant son permis de conduire, l'assurance et le contrôle technique de son véhicule.
- L'Association ne pourra pas être tenue pour responsable en cas de manquement ou de comportement irresponsable.
- Ne pas téléphoner en roulant.
- Modérer votre consommation de boissons alcoolisées.

4. SECURITE DES CONVOIS

- Les convois seront encadrés par des véhicules dits "d'organisation ou de direction". Ceux-ci seront nommés en début du meeting pour toute la durée du rassemblement et seront tous équipés d'un gyrophare orange (voir les titulaires sur la feuille "participants"). Ils seront responsables d'un groupe de participants et le dirigeront à l'aide du road-book en cas de cassure du convoi. Ces véhicules seront répartis comme suit :
 - un en tête de convoi, véhicule "organisation"
 - un en fin de convoi, véhicule "direction"
 - deux à trois répartis uniformément dans le convoi, véhicules "direction"
- Les conducteurs de ces véhicules circuleront avec leur gilet de sécurité aux couleurs du club.
- Ces véhicules de "direction" communiqueront entre eux par un système de radio (talkie-walkie).
- Des groupes de voitures seront formés au début du meeting et seront valables toute la durée de celui-ci. A chaque trajet, chaque participant au rassemblement devra reprendre sa place derrière son véhicule de "direction".

5. RAPPEL DU PROGRAMME

5.1 SAMEDI 21 MAI (174 Km)

- 10h30 : Arrivée à la Ferme de Lauvergnac – accueil des participants
- 11h30 : Déjeuner à la Ferme de Lauvergnac
- 13h30 : départ en convoi pour Saint-Nazaire (34 Km)
- 14h30 : Visite guidée des Chantiers de l'Atlantique à Saint-Nazaire
- 17h30 : Départ en convoi pour Angers (140 km)
- 19h00 : Installation à l'hôtel Mercure Lac de Maine à Angers
- 20h00 : Dîner à l'hôtel Lac de Maine

5.2 DIMANCHE 22 MAI (50 Km)

- 7h00 : Petit-déjeuner à l'hôtel Lac de Maine
- 9h30 : Départ en convoi pour Le Château d'Angers (4 Km)
- 10h00 : Visite guidée du Château d'Angers
- 11h30 : Départ en convoi pour Saint-Aubin de Luigné (26 km)
- 12h30 : Déjeuner au Château de Bellevue à Saint-Aubin de Luigné
- 14h30 : Photo de groupe et des coupés au Château de Bellevue
- 15h30 : Visite des chais, des vignes et dégustation de vin d'Anjou au Château de Bellevue
- 17h30 : Départ en convoi pour l'hôtel Mercure Lac de Maine à Angers (20 Km)
- 20h00 : Dîner à l'hôtel Lac de Maine

5.3 LUNDI 23 MAI (75 Km)

- 7h00 : Petit-déjeuner à l'hôtel Lac de Maine
- 8h45 : Départ en convoi pour Saumur (62 Km)
- 10h30 : Visite du Musée des Blindés à Saumur
- 12h10 : Départ en convoi pour Les Caves de Marson à Rou Marson (8 Km)
- 12h30 : Déjeuner au Restaurant Les Caves de Marson
- 14h30 : départ en convoi pour le Cadre Noir à Saumur (5 km)
- 15h00 : Visite guidée du Cadre Noir
- 17h00 (environ) : Fin du Meeting

6. NUMEROS UTILES

Ferme de Lauvergnac

Route de Mèlignac 44420 La Turballe : **02 51 73 03 03**

Office de Tourisme de Saint-Nazaire

Boulevard de la Légion d'Honneur 44600 Saint-Nazaire : **02 40 22 40 65**

Hôtel Mercure Lac de Maine

2, Allée du Grand Launay 49000 Angers : **02 41 48 02 12**



Château d'Angers

2, Promenade du Bout du Monde 49100 Angers : **02 41 86 51 40**

Château de Bellevue

49190 Saint-Aubin de Luigné : **02 41 78 33 11**

Musée des Blindés

1043 Route de Fontevraud 49400 Saumur : **02 41 83 69 95**

Restaurant Caves de Marson

1 rue Henri Fricotelle 49400 Rou Marson : **02 41 50 50 05**

Cadre Noir

Avenue de l'école nationale d'équitation 49400 Saumur : **02 41 53 50 50**

Peugeot Assistance 7 j /7 24 heures/24..... 0 800 44 24 24

Numéros d'Urgence

Aide médicale d'Urgence - SAMU.....	15
Police Secours.....	17
Pompiers.....	18

7. LISTE DES PARTICIPANTS

Une liste détaillée et à jour sera diffusée les jours précédant le meeting

8. PLANS, CARTES ET FEUILLES DE ROUTE DES PARCOURS

Vous trouverez ci-après les différents plans, cartes et indications de trajets utiles pour les différents déplacements en véhicule durant ce meeting.

Les parcours traversent 2 départements :

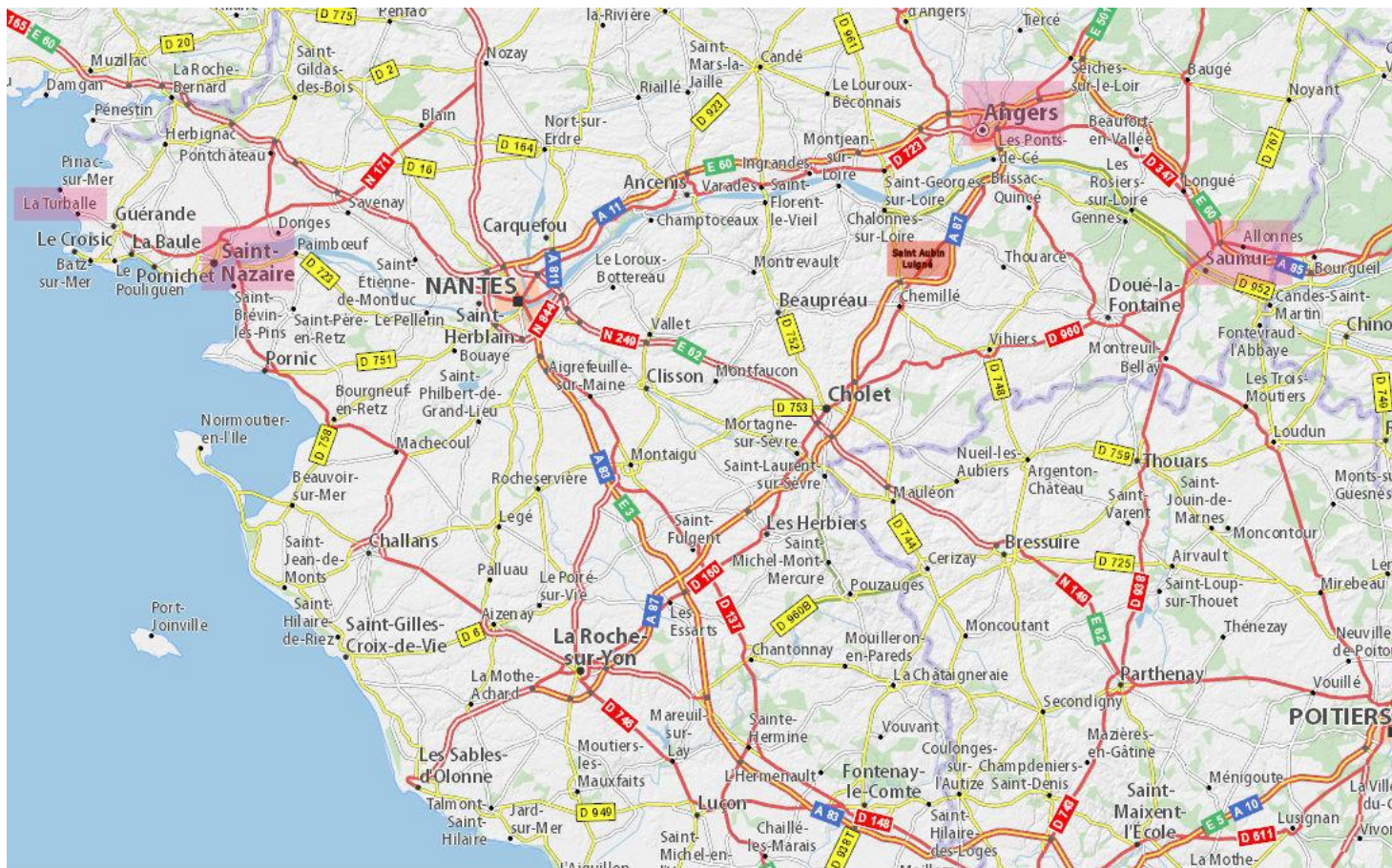
- Loire-Atlantique (44)
- Maine et Loire (49)

Comme ces plans sont limités aux lieux visités et routes empruntées, **il est recommandé de disposer d'une carte routière de la région** : Par exemple :

- Cartes IGN Départementale n° D44 (Loire Atlantique) n° D497 (Maine et Loire) au 1/150 000 ou Régionale N° R11 (Poitou- Charentes) au 1/250 000
- Cartes MICHELIN Départementales n° 316 (Loire Atlantique-Vendée) et n° 317 (Indre et Loire – Maine et Loire) au 1/150 000 ou Régionale n° 517 (Pays de la Loire) au 1/200 000

De nombreux participants disposant d'un GPS, il est recommandé d'enregistrer les coordonnées des différents points de départ et d'arrivée des parcours. Ceci peut être précieux en cas d'égarement, mais **attention car les trajets proposés par le GPS ne sont pas forcément ceux choisis pour le meeting.**

8.1 CARTE DE LOCALISATION GENERALE DU MEETING



Le meeting débutera à La Turballe et se terminera à Saumur après un périple de 300 Km

8.2 LOCALISATION DE LA FERME DE LAUVERGNAC

Il s'agit du point de départ du Meeting le samedi 21 Mai

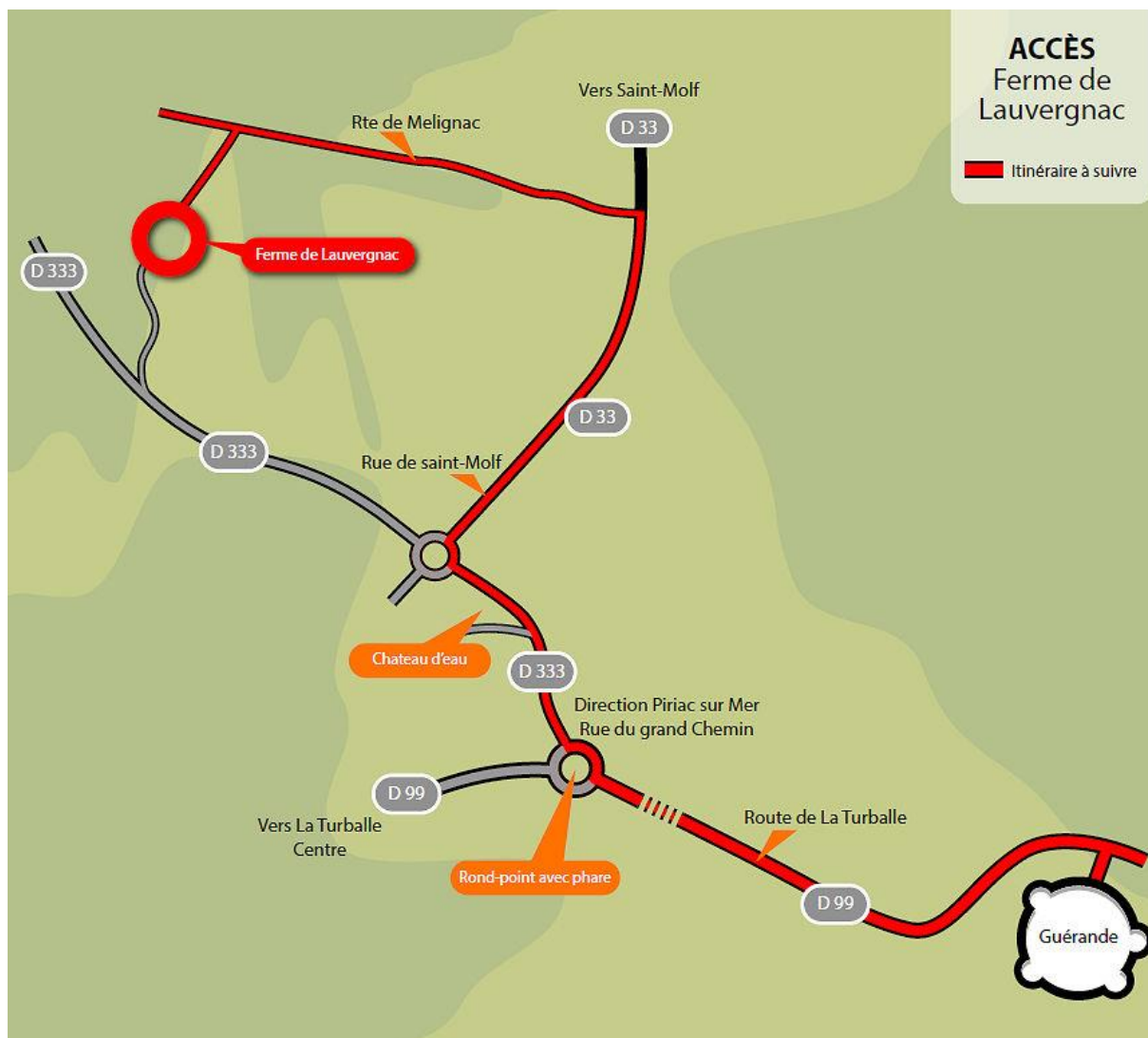
L'accueil des participants aura lieu devant l'entrée de la Ferme qui se situe entre La Turballe et Malignac.



LATITUDE: N 47.36219

LONGITUDE : W 2.50379

PLAN D'ACCES A LA FERME DE LAUVERGNAC



8.3 TRAJET FERME DE LAUVERGNAC-BASE SOUS MARINE DE SAINT NAZAIRE : SAMEDI 21 MAI

Départ
Arrivée

Ferme de Lauvergnac
Base Sous-marine de Saint Nazaire

Km



Boulevard de la Légion
d'honneur à Saint-Nazaire

LATITUDE: N 47.27608

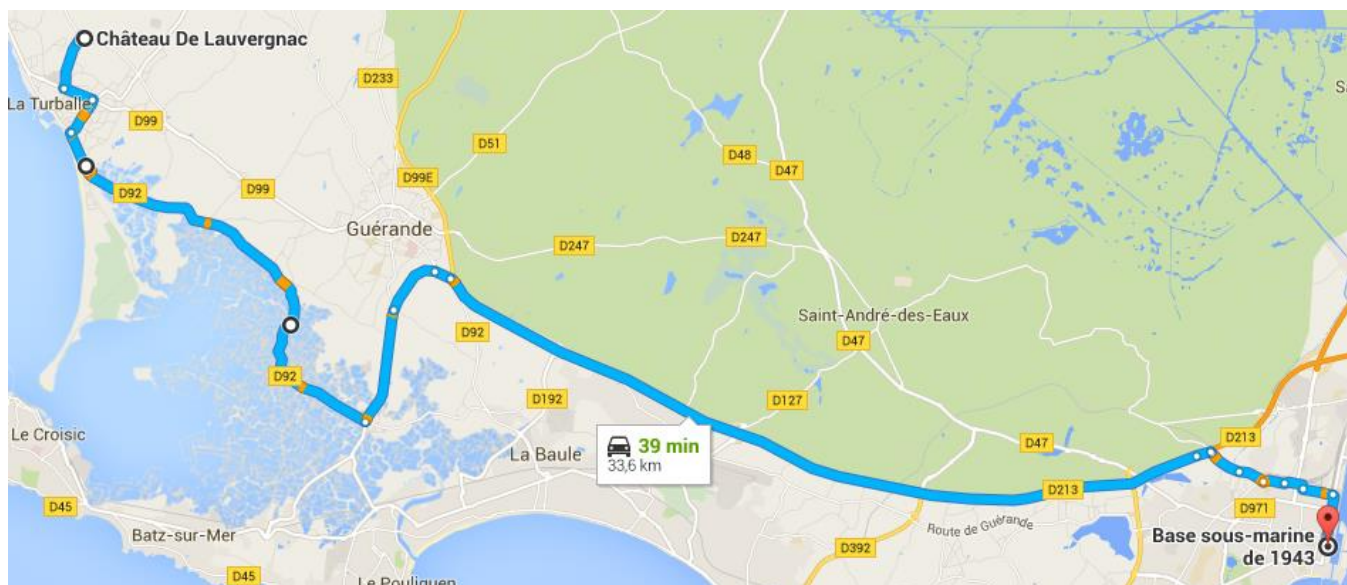
34

41 minutes

LONGITUDE : W 2.20357



Carte trajet de la Ferme de Lauvergnac vers La Base Sous-marine de Saint-Nazaire



Feuille de route trajet de la Ferme de Lauvergnac vers La Base Sous-marine de Saint-Nazaire

Sortie du Château de Lauvergnac, tourner à gauche

Tourner tout de suite à droite sur la rue de Bellevue

0,3 km : ralentisseur important

0,6 km : ralentisseur important

1,1 km : ralentisseur important

1,2 km : rond-point : 3ème sortie à gauche : D99 Guérande

1,8 km : rond-point : 1ère sortie à droite : D33 Centre-Ville / Pen-Bron

2,1 km : rond-point : 2ème sortie en face : D33 Pen-Bron

2,6 km : rond-point : gauche toute : Pen-Bron

9,8 km : tourner à gauche sur D92 : La Baule

11,6 km : rond-point : 3ème sortie à gauche : D774 Guérande

13,9 km : rond-point : 2ème sortie en face : D774 Guérande / Saint-Nazaire

15 km : rond-point : 2ème sortie en face : Guérande / Saint-Nazaire

15,3 km : rond-point : 2ème sortie à droite : D213 La Baule / Saint-Nazaire / Pornichet

30,6 km : 2ème sortie de Saint-Nazaire : Saint-Nazaire centre / Le port / La gare

30,8 km : rond-point : 3ème sortie : Ville port / Gare

31,4 km : rond-point : 2ème sortie tout droit : Ville port

31,9 km : feux tricolores voie de gauche : tourner à gauche vers Centre-ville

32,2 km : rond-point : 2ème sortie tout droit : Ville Port / Dépose minute, passez sous la gare

32,5 km : rond-point : 3ème sortie à gauche toute : Toutes directions / Méan-Penhoët / Ville port

33,1 km : feux tricolores : tourner à droite : Saint-Nazaire centre / Ville port

33,7 km : grands parkings sur la droite

Nous utiliserons les parkings en face de l'entrée d'Escal'Atlantic. Nous ne disposons pas de places réservées pour le club.



Le départ pour les chantiers de l'atlantique est prévu devant l'entrée d'Escal'Atlantic. Le trajet se fera en bus.

8.4 TRAJET BASE SOUS-MARINE DE SAINT-NAZAIRE VERS HOTEL MERCURE LAC DE MAINE A ANGERS : SAMEDI 21 MAI

Départ
Arrivée

Base sous-marine SAINT NAZAIRE
Hôtel Mercure lac de Maine
2 allée du Grand Launay à Angers

Km



LATITUDE: N 47.46840
LONGITUDE : W 0.59372

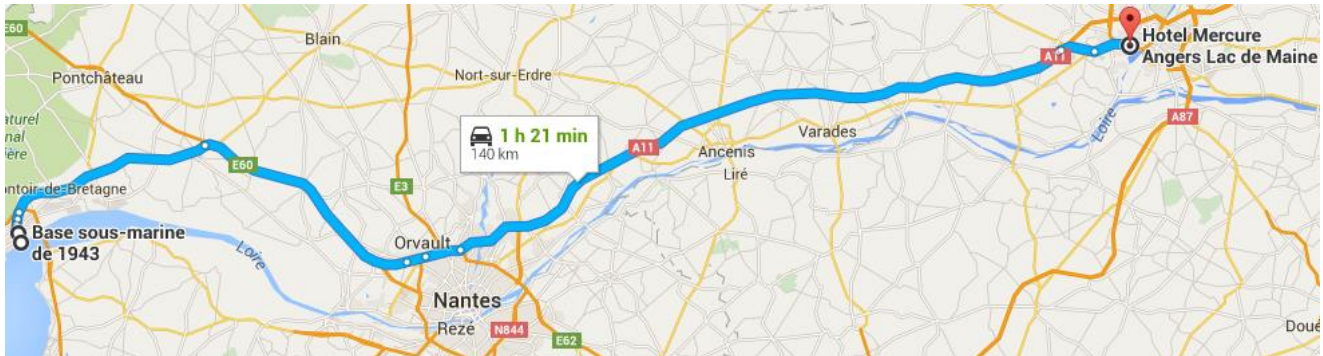
140

1h30 minutes

Localisation et accès à l'hôtel Mercure Lac du Maine à Angers



Carte trajet Base sous-marine de Saint-Nazaire vers Hôtel Mercure à Angers



Feuille de route trajet Base sous-marine de Saint-Nazaire vers Hôtel Mercure à Angers

Sortie du parking, tourner à gauche

0,6 km : feux tricolores : tourner à gauche

1,2 km : rond-point : 2ème sortie tout droit

1,3 km : feux tricolores : tourner à droite : Nantes / Autres directions



59,7 km (sur A11) : **radar à 110 km/h prend par l'arrière**

131,6 km : sortie 18 : Angers centre / Bouchemaine / Angers sud / St-Jean de Linières :

Coût du péage A11 : 8,50€

139,6 km : sortie devant Carrefour : Bouchemaine / Lac de Maine

140,2 km : rond-point : 1ère sortie

140,3 km : à droite entrée du parking de l'Hôtel Mercure

8.5 TRAJET MERCURE LAC DE MAINE – VERS CHATEAU D'ANGERS : DIMANCHE 22 MAI



Hôtel Mercure Lac de Maine

Angers – Place Rochefoucauld



4



10 minutes

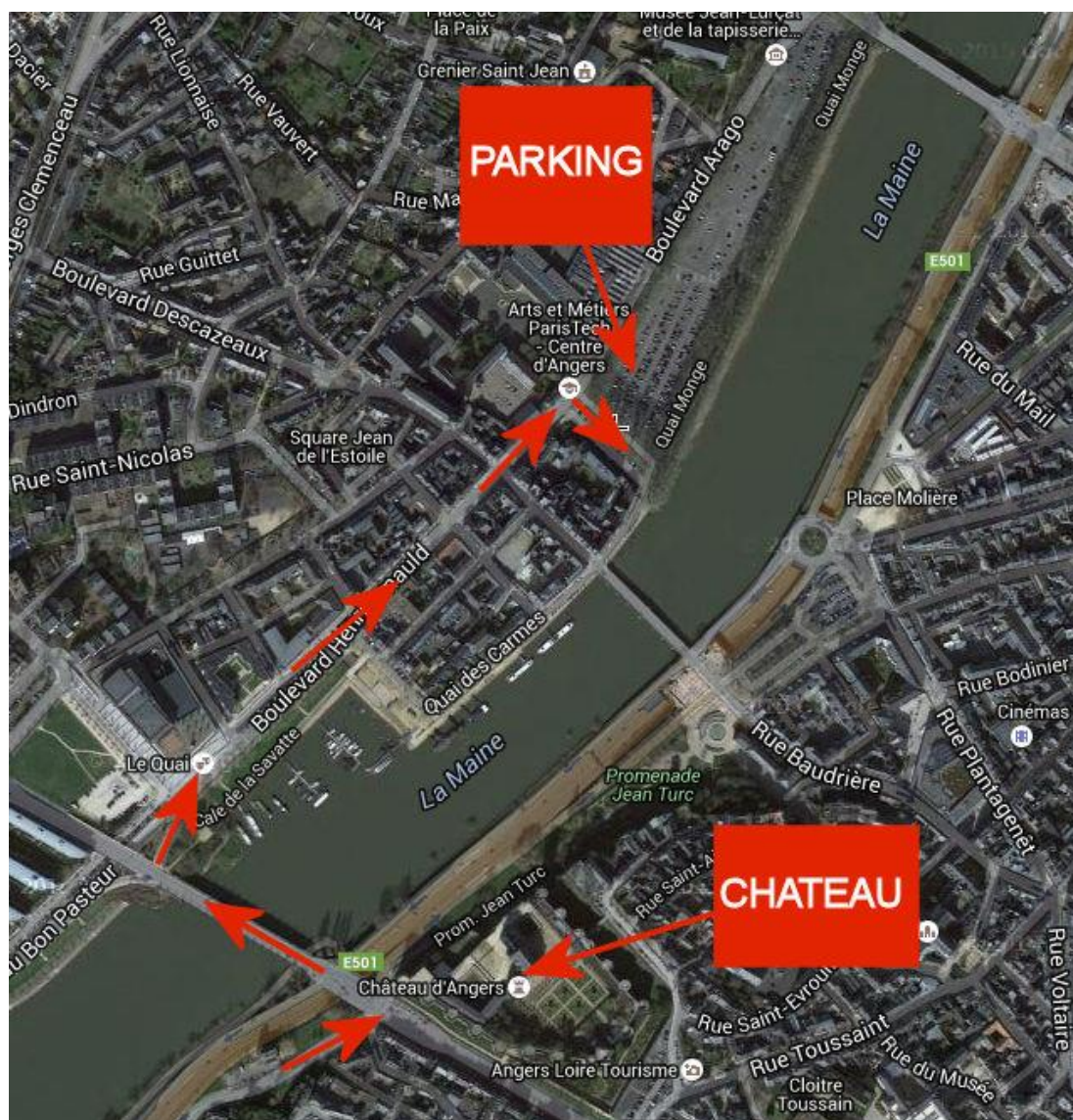


LATITUDE : N 47.47482

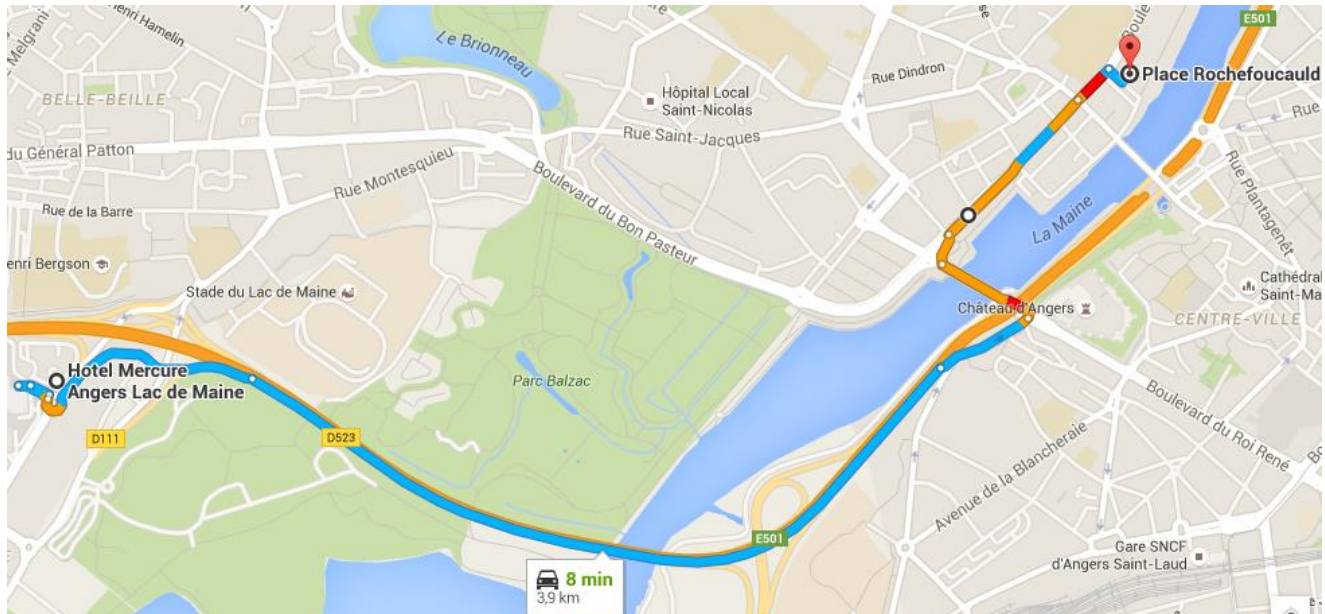
LONGITUDE : W 0.55877

Nous garons les coupés sur le parking de la place Rochefoucauld. Nous rejoignons à pieds le Château d'Angers : 750 m – 15 minutes

Localisation du parking Rochefoucauld et du château d'Angers



Carte Trajet Hôtel Mercure Lac de Maine vers Place Rochefoucauld



Feuille de route trajet Hôtel Mercure Lac de Maine vers place Rochefoucauld

Sortie du parking, tourner à gauche

0,1 km : rond-point : 2^{ème} sortie à gauche : Paris par autoroute / Angers centre

0,5 km : cédez le passage: on part à gauche

2,6 km : sortie à droite : Avrillé / Château / La Doutre

Feux tricolores à gauche : Toutes directions / Avrillé / La Doutre

2^{ème} feu tricolore : rester sur file de droite car sortie à droite dès la fin du pont

3,2 km : tourner à droite dès la sortie du pont : La Doutre / Musée Jean Lurcat / ENSAM

4 km : tourner à droite dans le parking

8.6 TRAJET ANGERS – SAINT AUBIN DE LUGNE : DIMANCHE 22 MAI



Angers – Place
Rochefoucauld
Château de BELLEVUE



26



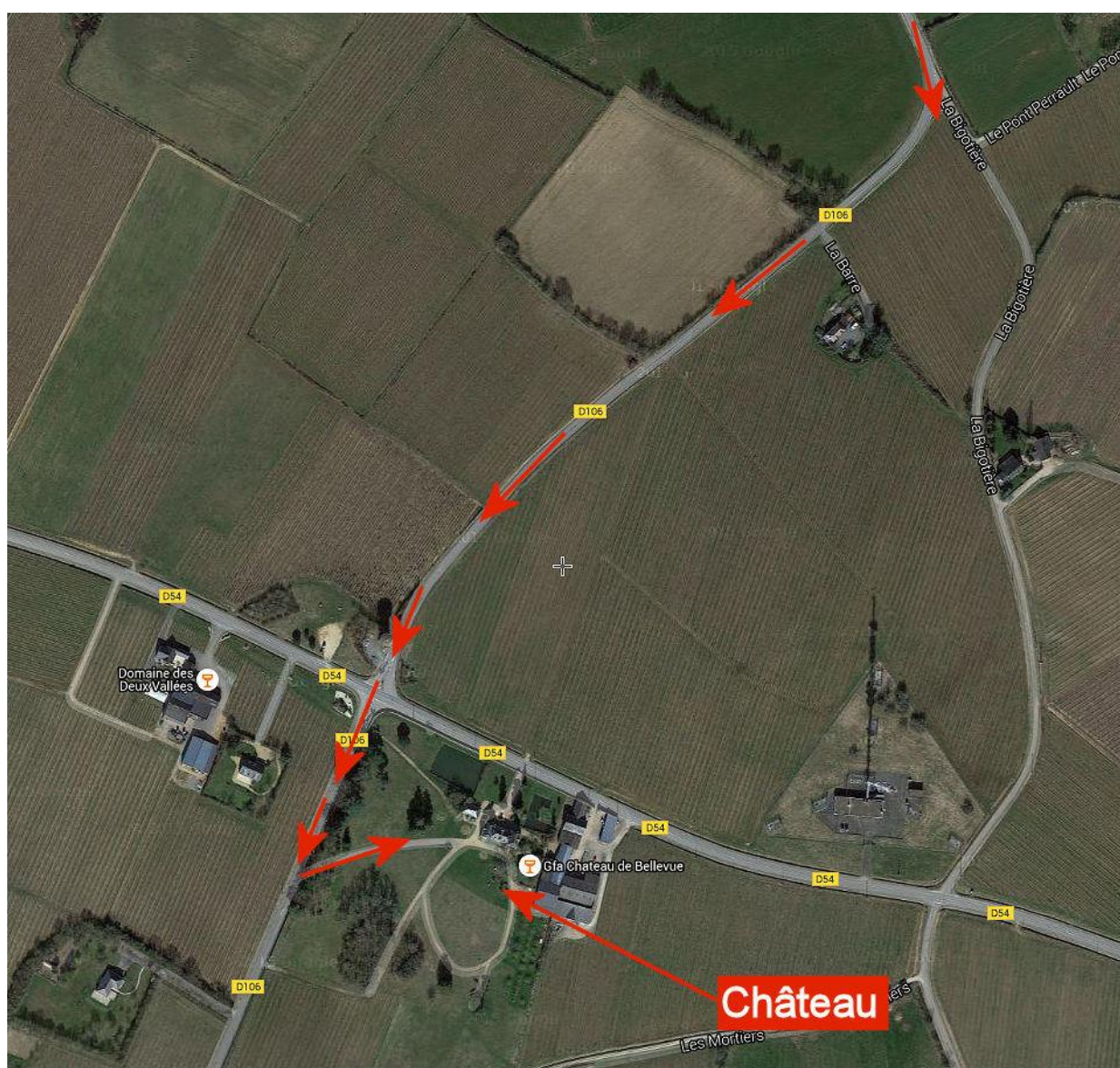
35 minutes



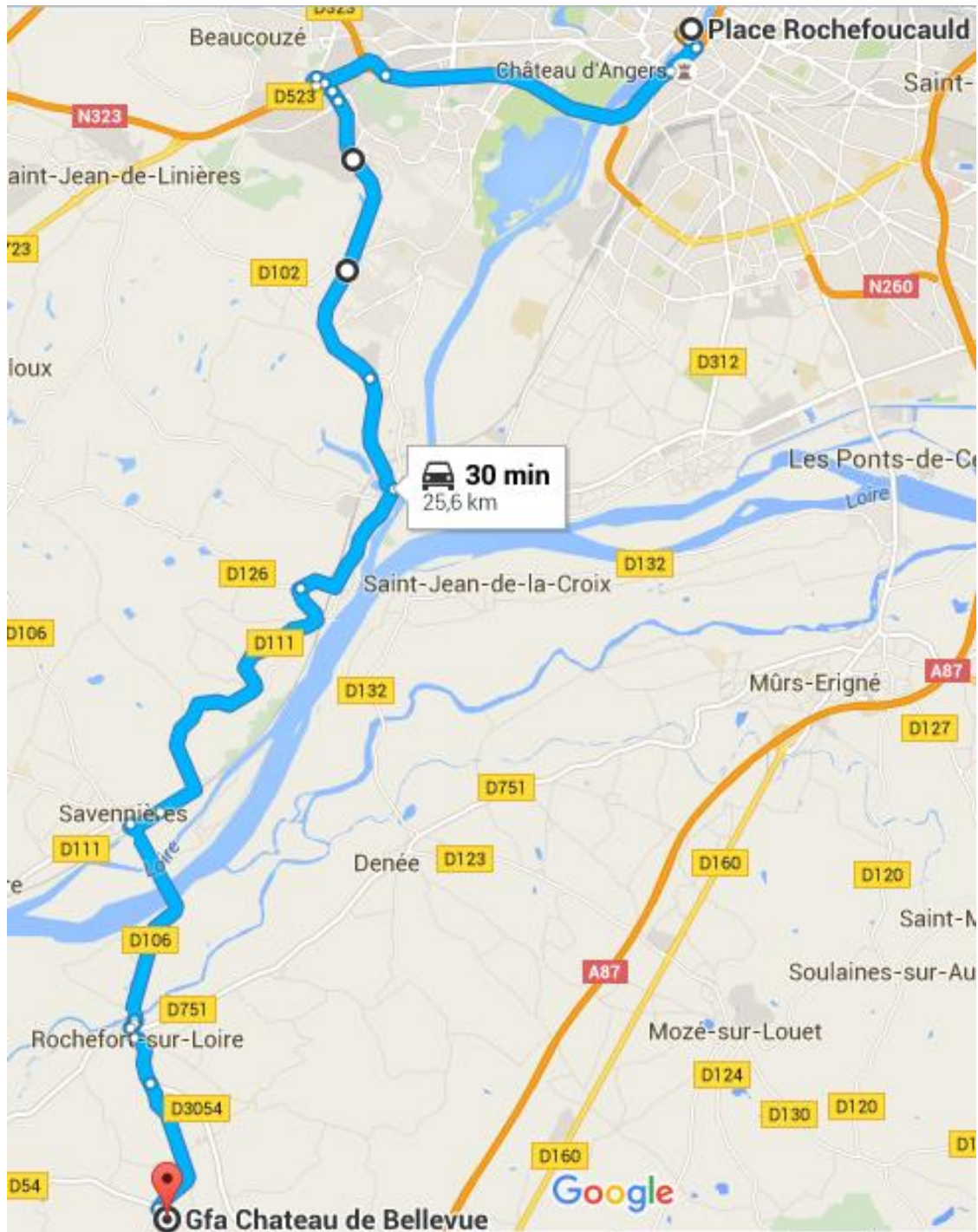
LATITUDE : N 47.33541
LONGITUDE : W 0.65184

Localisation du Château de BELLEVUE

L'entrée se fait sur le côté de la propriété par la D106. Nous stationnerons sur les pelouses à l'arrière du château.



Carte trajet Angers vers Château de Bellevue



Feuille de route Trajet Angers vers Château de Bellevue

Sortie du parking, tourner à gauche

1,2 km : rond-point : 1^{ère} sortie à droite

1,4 km rond-point : 1^{ère} sortie sur la droite, serrer à droite

1,8 km : dès la sortie du pont tourner à droite : Nantes / Cholet / Niort / Poitiers / La roseraie et serrer à gauche sur E60 : Nantes / Laval / Rennes / Bouchemaine / Beaucouzé

5,4 km : sortie à droite : D523 : Nantes / Bouchemaine / Beaucoué

6,5 km : serrer à droite sur D102E : Bouchemaine / Beaucouzé / Parc d'activité

7,2 km : rond-point : 1^{ère} sortie à droite : D102E : Paris autoroute / Rennes / Laval / Angers / Bouchemaine

7,5 km : rond-point : 1^{ère} sortie à droite : D102E : Bouchemaine / Secteur parc industriel

7,6 km : rond-point : 2^{ème} sortie tout droit : D102E : Bouchemaine

8,4 km : rond-point : 2^{ème} sortie tout droit : D102E : Bouchemaine

9,8 km : rond-point : 2^{ème} sortie tout droit : D102E : Bouchemaine


13,5 km : rond-point : 1^{ère} sortie à droite : D111 : Savennières / La Possonnière

15,5 km : rond-point : 3^{ème} sortie à gauche toute : D111 : Epiré / Savennières

17,5 km :  dans village d'Epiré : ralentisseur très important, attention à la sortie pour les V6

Sortie double pont tourner à droite : toutes directions (virage S droite / gauche)

24,1 km (au pied de l'église) : tourner à gauche

24,8 km : tourner à droite dans la patte d'oie : Saint-Aubin de Luigné ( attention panneau effacé)

26,8 km : STOP (repère château d'eau sur la droite et Château de Bellevue à gauche) : tout droit : Saint-Aubin de Luigné

27 km : tourner à gauche dans la propriété du Château puis stationnement sur les pelouses arrière.

8.7 TRAJET CHATEAU DE BELLEVUE – HOTEL MERCURE LAC DE MAINE : DIMANCHE 22 MAI



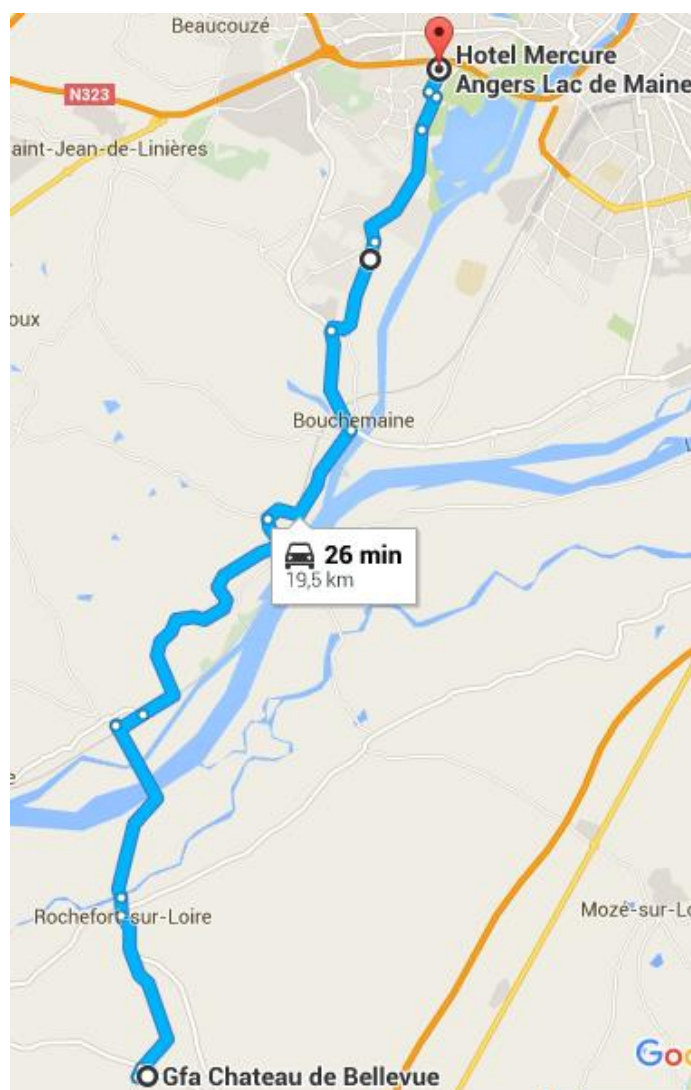
Château de Bellevue
Hôtel Mercure Lac de Maine
2 allée du Grand Launay à
Angers



LATITUDE : N 47.46840
LONGITUDE : W 0.59372

20**30 minutes**

Carte trajet du Château de Bellevue vers Hôtel Mercure Val de Maine à Angers



Feuille de route trajet du Château de Bellevue vers Hôtel Mercure Val de Maine à Angers

Sortie du château par l'arrière, tourner à droite


0,1 km : STOP (repère château d'eau en face) : tout droit Rochefort-sur-Loire

2,1 km : céder le passage, tourner à gauche sur D106 : Rochefort-sur-Loire

2,8 km : derrière l'église, tout droit

2,9 km : feux tricolores, tout droit D106 : Béhuard / Savennières

6 km : STOP : suivre route principale sur la gauche pour passer au-dessus de la route sur laquelle nous étions avant d'arriver au STOP : D111 Angers / Epiré / Bouchemaine

9,3 km (commune d'Epiré) :  **attention entrée ralentisseur très violente**

9,4 km :  **deuxième ralentisseur très prononcé. LES 2 RALENTISSEURS SONT A PRENDRE AU PAS.**

11,2 km : rond-point : 1^{ère} sortie à droite : D111 : Bouchemaine / Angers

13,3 km : rond-point : 3^{ème} sortie à gauche toute : Angers / Beaucouzé / A11

14,9 km : serrer à droite vers Pruniers

16,7 km : rond-point : 2^{ème} sortie : Pruniers / Angers centre

18,7 km : rond-point : 2^{ème} sortie tout droit

19,2 km : rond-point : 2^{ème} sortie à gauche toute : Centre commercial Grand Maine

19,4 km : rond-point : 1^{ère} sortie à droite : Centre-ville / Centre commercial / Hôtel Mercure

19,6 km : rond-point : 2^{ème} sortie à gauche toute, au pied de l'hôtel

19,7 km : à droite entrée du parking de l'Hôtel Mercure

8.8 TRAJET HOTEL MERCURE LAC DE MAINE – MUSEE DES BLINDES A SAUMUR : LUNDI 23 MAI



Angers – Hôtel Mercure Lac de Maine

Saumur – 1043 Route de Fontevraud



LATITUDE : N 47.24394
LONGITUDE : W 0.07107



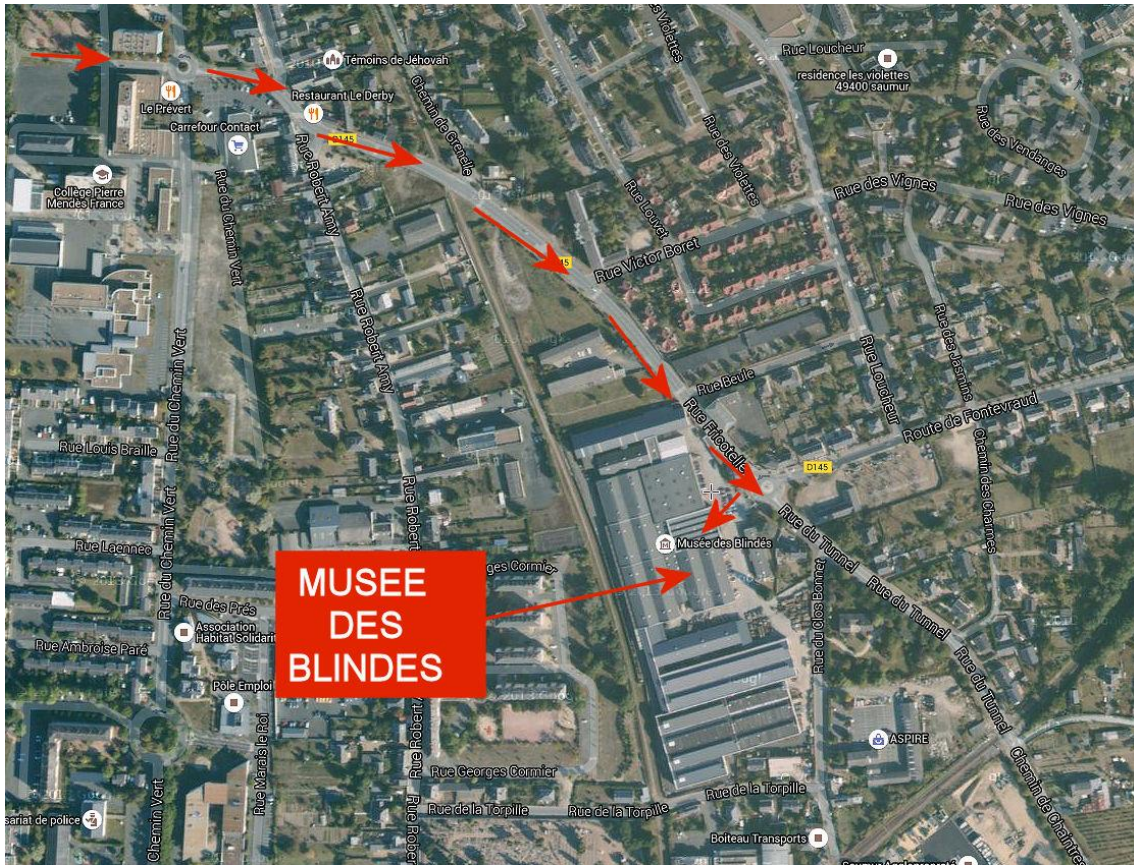
64



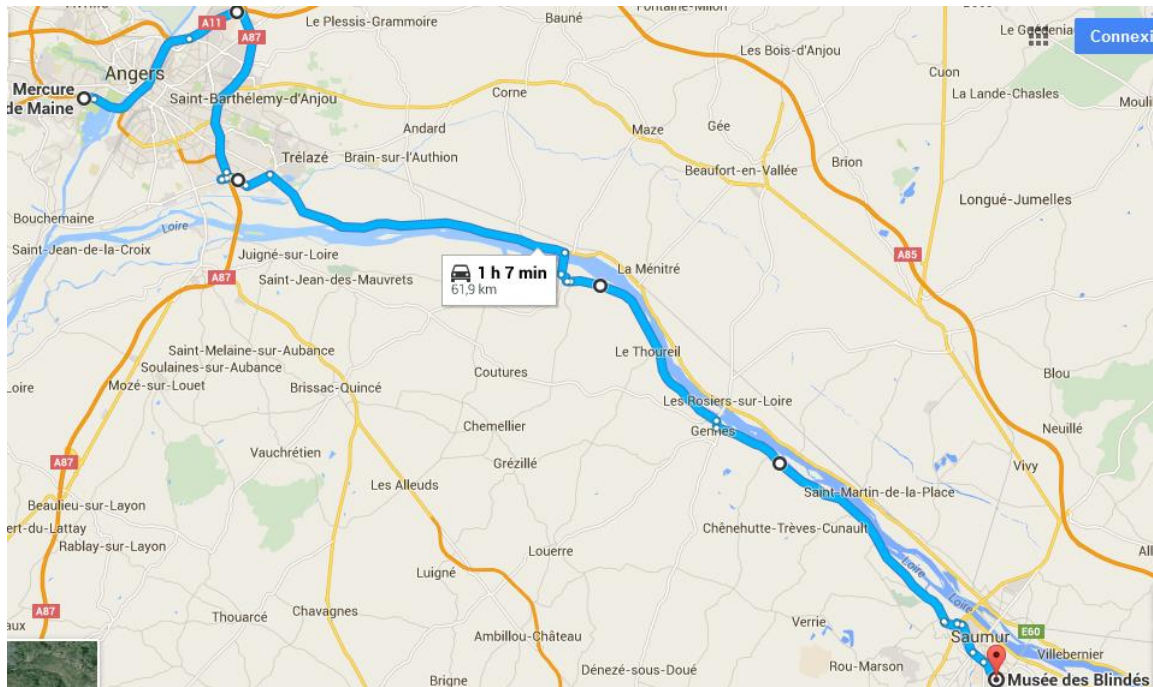
1h et 10 minutes

Localisation du Musée des Blindés

Nous stationnerons sur le parking du musée.



Carte trajet Angers vers Musée des Blindés à Saumur



Feuille de route trajet Angers vers Musée des blindés à Saumur

Sortie du parking, tourner à gauche

0,1 km : rond-point : 2^{ème} sortie à gauche : Paris par autoroute / Angers centre

0,5 km : cédez le passage: on part à gauche



2,6 km : **radar à 70 km/h par l'arrière** entre les deux voies de circulation

(derrière portique panneaux indicateurs)

Sortie d'Angers arrivée sur autoroute, rester sur voie de droite

8,8 km : voie de droite pour A87 : Niort / Cholet / Poitiers / Saumur par RD / Angers est



14,2 km : **radar à 90 km/h par l'arrière** entre les deux voies de circulation

16,8 km : sortie 21 : Bouchemaine / Ste-Gemme-sur-Loire / Les Ponts de Cé

17,2 km : STOP : à droite D4 : Les Ponts de Cé Centre / Ste-Gemmes-sur-Loire /

Bouchemaine

(**17,5 km** : rond-point : 4^{ème} sortie (1/2 tour) : A87 / Cholet / Trélazé

17,9 km : rond-point : 2^{ème} sortie : Trélazé / Saumur

18,5 km : rond-point : 3^{ème} sortie à gauche : D4 : Trélazé / Saumur

19 km : rond-point : 1^{ère} sortie à droite : D952 : La Daguenière / Saumur route touristique

25,3 km : rond-point : radar à 70 km/h par l'arrière sur notre droite

34,2 km : rond-point : 1^{ère} sortie à droite : D55 : St-Rémy la Varenne / Brissac-Quincé

35,2 km : tourner à gauche : St-Rémy la Varenne / Le Thoureil / Gennes

35,6 km : tourner à gauche pour suivre route principale en direction de : D132 : Chemellier / Le Thoureil / Gennes

45,4 km : STOP (miroir en face pour voir ce qui vient de gauche) : tourner à droite: Saumur / Doué-la-Fontaine / Martigné

35,7 km : rond-point : 2^{ème} sortie à gauche : D751 : Saumur / Cunault

59,5 km : rond-point : 3^{ème} sortie à gauche toute : Autres directions

60,1 km : rond-point : 2^{ème} sortie en face : Saumur centre / Toutes directions / Fontevraud / Varrains

60,3 km : rond-point : 2^{ème} sortie en face : Saumur-Centre

61,1 km : feux tricolores devant caserne des pompiers, passer sur voie de gauche

61,7 km : rond-point : 2^{ème} sortie tout droit : Varrains

62,3 km : rond-point : 2^{ème} sortie tout droit : D93 : Toutes directions / Musée des blindés

62,7 km : rond-point : 3^{ème} sortie gauche toute : D145 : Champigny / Fontevraud

62,9 km : rond-point : 2^{ème} sortie tout droit : Champigny / Fontevraud

63,5 km : rond-point : 1^{ère} à droite : entrée sur le parking du musée des blindés

8.9 TRAJET MUSEE DES BLINDES - RESTAURANT CAVES DE MARSON A ROU MARSON : LUNDI 23 MAI

Départ
Arrivée

Saumur – Musée des Blindés
Rou Marson – 1 Rue Henri Fricotelle

Km



8

12 minutes



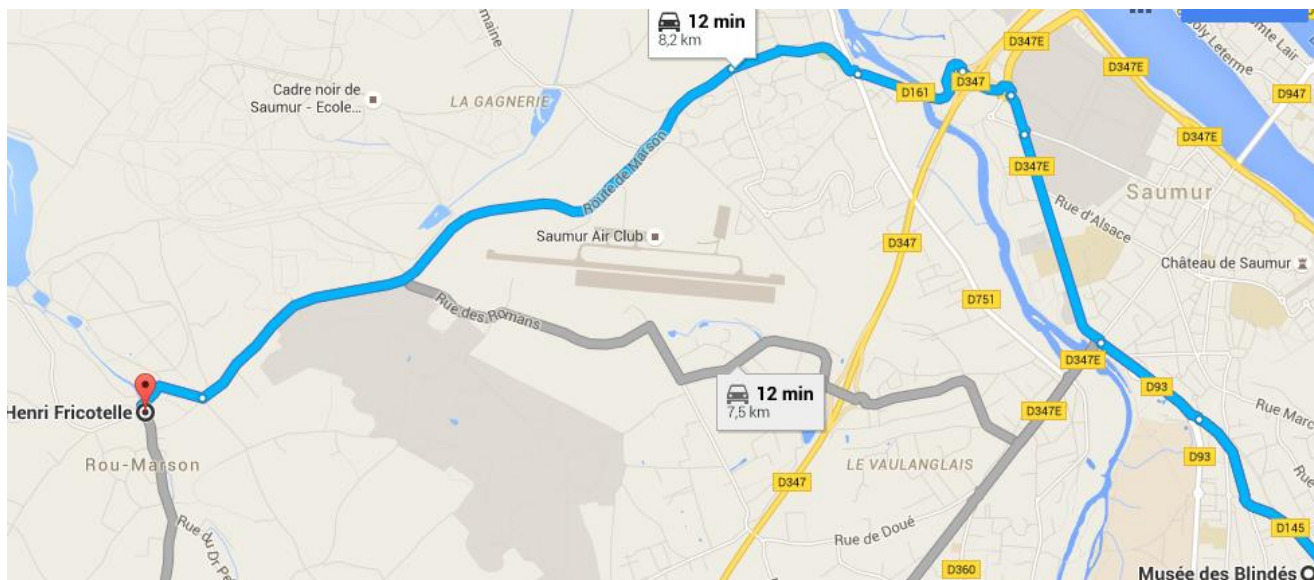
LATITUDE : N 47.25103
LONGITUDE : W 0.14643

Localisation du Restaurant Caves de Marson

Nous stationnerons sur le parking à proximité du restaurant et situé en contrebas du château de Marson.



Carte trajet Musée des Blindés vers restaurant Caves de Marson à Rou-Marson



Feuille de route trajet Musée des Blindés vers restaurant Caves de Marson à Rou-Marson

Sortie du parking du musée : rond-point : 3^{ème} sortie à gauche toute : Toutes directions / Centre-ville

0,6 km : rond-point : 2^{ème} sortie tout droit : Toutes directions

0,7 km : rond-point : 1^{ère} sortie à droite : D93 : Autres directions

1,1 km : rond-point : 3^{ème} sortie en face : D93 : Autres directions

1,7 km : serrer à droite pour prendre rond-point : 2^{ème} sortie tout droit : Angers / Le Mans / Tours / Autres directions

2,5 km rond-point : 2^{ème} sortie en face : Toutes directions

2,8 km rond-point : 2^{ème} sortie en face : Angers / Le Mans / Tours / Gennes / St-Hilaire / St-Florent et serrer sur file de gauche

3,1 km : rond-point : 3^{ème} sortie à gauche : D347 : Gennes / St-Hilaire / Châtelleraut / Poitiers / Niort / Cholet

3,3 km : rond-point : 3^{ème} sortie à gauche toute : D161 : Gennes / St-Hilaire / St-Florent

4,1 km : rond-point : 2^{ème} sortie : Rou-Marson / Aéroport / Cadre Noir

8,4 km : tourner à gauche dans le parking des Caves de Marson

8.10 TRAJET RESTAURANT CAVES DE MARSON – CADRE NOIR DE SAUMUR : LUNDI 23 MAI



Rou-Marson – Restaurant
caves de Marson

Saumur – Avenue de l'Ecole
Nationale d'Equitation



LATITUDE : N 47.26412
LONGITUDE : W 0.13161

4,5 km

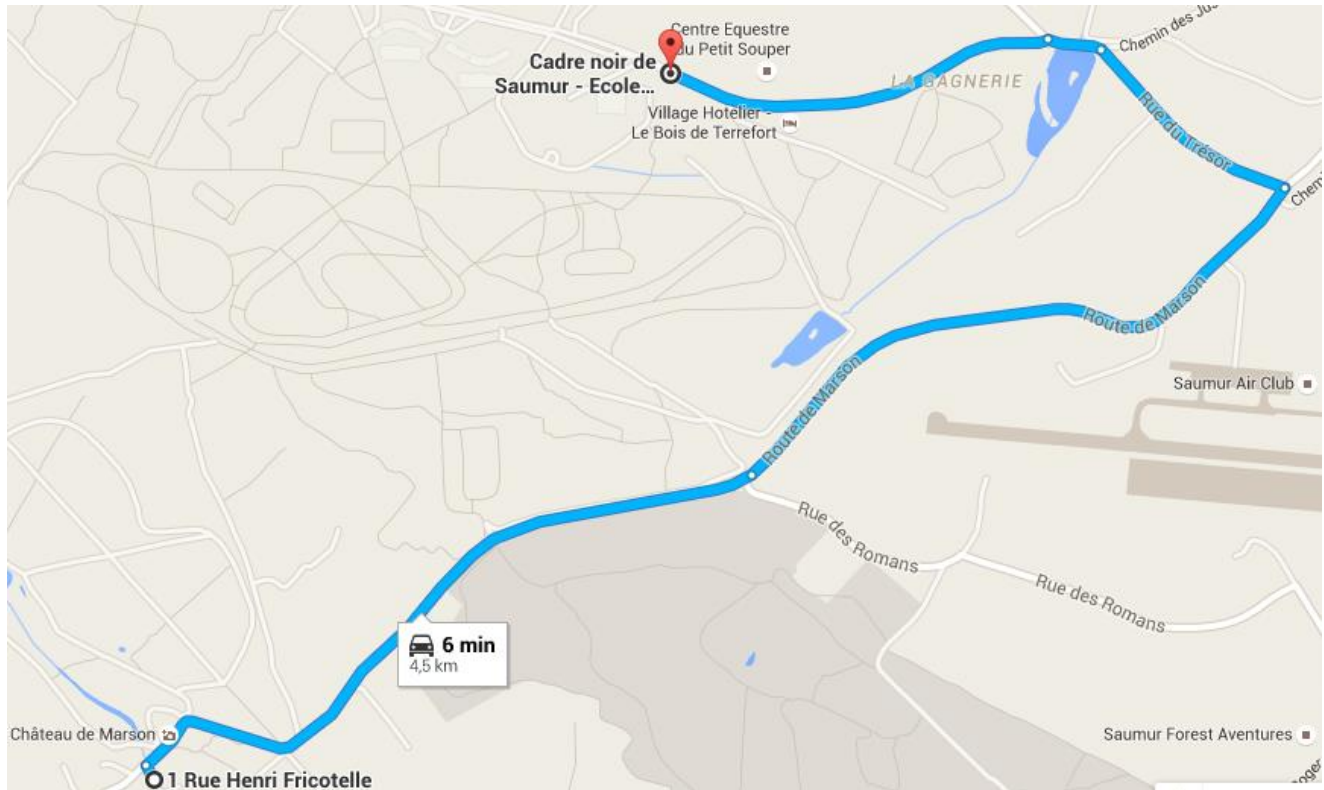
6 minutes

Localisation du Cadre Noir

Nous stationnerons sur le parking visiteur à gauche après entrée dans le domaine de l'école Nationale d'Equitation.



Carte trajet Restaurant Caves de Marson vers Cadre Noir à Saumur



Feuille de route trajet Restaurant Caves de Marson vers Cadre Noir à Saumur

Sortie du parking, tourner à droite

0,3 km : tourner à gauche sur route principale en direction de Saumur

2,9 km : tourner à gauche direction Cadre Noir

3,6 km : tourner à gauche direction Village hôtelier / Cadre Noir

4,5 km : entrée dans l'enceinte du Cadre Noir, tourner à gauche après l'ubette pour stationnement sur parking visiteurs