

44^{ème} MEETING



*ROAD
BOOK*

Aube

Du 27 au 29 avril 2024

44^{ème} Meeting

AUBE – du 27 au 29 avril 2024

Nous faisons en sorte que ce meeting, point fort de nos activités, soit le plus agréable et le plus ludique pour tous. Néanmoins, compte tenu du nombre important de participants **(56 coupés + 1 autre voiture)**, nous devons nous astreindre à une certaine discipline dans nos déplacements.

Ce petit guide comporte des éléments de bon sens connus de tous mais qu'il nous a semblé bon de rappeler en la circonstance. Vous y trouverez aussi les cartes et plans liés au parcours et un certain nombre d'adresses utiles.

Ce meeting a fait l'objet des déclarations préfectorales requises par la réglementation en vigueur et bénéficie de la couverture d'assurance RC souscrite par le Club.

1. CARBURANT

Afin de ne pas perturber le fonctionnement des déplacements en groupe, **il n'est pas prévu de ravitaillement en carburant durant le meeting.** Chacun devra veiller, avant le début du meeting, à disposer de l'autonomie suffisante pour l'ensemble du meeting (? km).

Si besoin, vous trouverez principalement :

Stations à TROYES :

Total Energies

40 Av. Chomedey de Maisonneuve,

TOTAL RELAIS DU VOULDY

1 CHAU du Vouldy 2 mail St Dominique,

AVIA Relais Troyes Shumann

78, Avenue Robert Shumann

Station à SAINT PARRIS AUX TERTRES (Banlieue de Troyes)

Station E. Leclerc

103 Av. Général de Gaulle, 10410 Saint-Parres-aux-Tertres

Station à BARBEREY Saint Sulpice

Esso Express Troyes Barberey-

Route de Paris - D619=N19, 10600 Barberey-Saint-Sulpice

Station à Saint Julien Les Villas

Intermarché

130 AV Michel Baroin Centre Commerciale des Rives de Seine, 10800 Saint-Julien-les-Villas

Ce sont quelques adresses, mais il y en a d'autres.

2. DEPLACEMENTS EN GROUPE

- Se présenter aux rendez-vous **15 minutes à l'avance** pour écouter les informations données au briefing d'avant départ par les organisateurs et membres du bureau de l'association.
- Chaque conducteur doit respecter ces consignes à la lettre.
- Respecter les distances de sécurité.
- **Rouler avec les feux de croisement (codes) allumés.**
- Signaler toute avarie à l'un des membres du Bureau dont les coordonnées figurent dans la liste des participants.
- Sauf cas de force majeure, ne jamais quitter le convoi, attendre qu'un organisateur vous donne des consignes ou vous rejoigne sur votre lieu d'immobilisation.

3. CONSIGNES GENERALES

- Tout membre doit se conformer au code de la route lors des déplacements sur la voie publique.
- Chaque conducteur doit être en règle concernant son permis de conduire, l'assurance et le contrôle technique de son véhicule.
- L'Association ne pourra pas être tenue pour responsable en cas de manquement ou de comportement irresponsable.
- Ne pas téléphoner en roulant.
- Modérer votre consommation de boissons alcoolisées.

4. SECURITE DES CONVOIS

- Si nécessaire, les convois seront encadrés par des véhicules dits "d'organisation ou de direction". Ceux-ci seront nommés en début de meeting pour toute la durée du rassemblement et seront tous équipés d'un gyrophare orange (voir les titulaires sur la feuille "participants"). Ils seront responsables d'un groupe de participants et le dirigeront à l'aide du road-book en cas de cassure du convoi. Ces véhicules seront répartis comme suit :
 - un en tête de convoi, véhicule "organisation"
 - un en fin de convoi, véhicule "direction"
 - deux à trois répartis uniformément dans le convoi, véhicules "direction"
- Les conducteurs de ces véhicules circuleront avec leur gilet de sécurité aux couleurs du club.
- Ces véhicules de "direction" communiqueront entre eux par un système de radio (talkie-walkie).
- Des groupes de voitures seront formés au début du meeting et seront valables toute la durée de celui-ci. A chaque trajet, chaque participant au rassemblement devra reprendre sa place derrière son véhicule de "direction".

RAPPEL DU PROGRAMME

4.1 SAMEDI 27 AVRIL (35 Km)

- 10h00 à 11h30 : Accueil des participants au parking des Halles, à Troyes, entrée 1, rue Gambey ,4^e sous sol et rassemblement devant l'Office de Tourisme.
- 12h00 : Déjeuner au restaurant Le Grill Saint Jean
- 14h30 : Visite commentée de la vieille ville de Troyes
- 16h30 : Visite du Cellier Saint Pierre par groupes
- 18h00 : Rassemblement aux voitures, départ pour l'hôtel à Mesnil Saint Pierre
- 19h00 : Installation à l'hôtel Club du Lac d'Orient Tel : 03 74 95 45 30
- 19h30 : Dîner à l'hôtel

4.2 DIMANCHE 28 AVRIL (43 Km)

- A partir de 8h00 : Petit-déjeuner à l'hôtel
- 9h15 : Rassemblement aux voitures et briefing
- 9h30 : Départ pour le Parc Naturel Régional de la Forêt d'Orient (15 km) et stationnement
- 11h45 : Photo des coupés sur le parking du restaurant du Domaine de la Forêt d'Orient
- 12h15 : Déjeuner au restaurant du Domaine de la Forêt d'Orient
- 14h30 : Visite du Moulin de Dosches
- 16h00 : Temps libre (voir suggestions sur le programme)
- 18h00-19h00: Retour à l'hôtel. Dégustation de champagne.
- 19h30 : Dîner à l'hôtel Ibis

4.3 LUNDI 29 AVRIL (62 Km)

- A partir de 8h00 : Petit-déjeuner à l'hôtel
- 8h30 : Rassemblement aux voitures et briefing
- 8h45 : Départ pour Romilly sur Seine (48 km) et stationnement
- 9h30 : Visite commentée des sites selon vos choix
- 12h15 : Déjeuner au Comptoir du Malt à Romilly sur Seine
- 14h00 : Dessert pris à « La Petite Biscuiterie »
- 15h00 : Fin du meeting

5. NUMEROS UTILES

Grill Saint Jean

21 Rue Champeaux, 10000 Troyes 03 25 73 52 26

Hôtel : ALBA Hôtel Club du Lac d'Orient

7 Rue de la Basse Bataille, 10140 Mesnil-Saint-Père 03 74 95 45 30

Office du Tourisme TROYES

16 Rue Aristide Briand, 10000 Troyes 03 25 82 62 70

Cellier Saint Pierre

1 Pl. Saint-Pierre, 10000 Troyes 03 25 80 59 25

Espace Faune de la Forêt d'Orient

79 Lac de la Forêt d'Orient, 10220 Géraudot 03 25 43 38 88

Domaine de la Forêt d'Orient

5 Route de Géraudot, 10220 Rouilly-Sacey 03 25 43 80 80

Moulin de Dosches

Rue du Moulin, 10220 Dosches 06 08 82 19 92

Espace vivant de la Bonneterie

2 rue Robert Galley 10100 ROMILLY-SUR-SEINE 03 10 13 64 28

Tehnicentre SNCF

8 Rue Robert Galley, 10100 Romilly-sur-Seine 03 25 23 01 67

Centre d'Incendie et de Secours

53 Milford Haven, 10100 Romilly sur Seine 03.25.23.06.01

Le Comptoir du Malt

Avenue Georges Pompidou, 10100 Romilly-sur-Seine 03 53 63 02 40

AUTO BOULEVARD - PEUGEOT - Concessionnaire PEUGEOT –

Rue Amédé Bollée Barberey-Saint-Sulpice 03 79 49 51 10

Peugeot Assistance 7 j/7 24 heures/24

0 800 44 24 24

Numéros d'Urgence

Aide médicale d'Urgence – SAMU 15

Police / Gendarmerie 17

Pompiers 18

6. LISTE DES PARTICIPANTS

Une liste détaillée et à jour sera diffusée les jours précédant le meeting.

7. PLANS, CARTES ET FEUILLES DE ROUTE DES PARCOURS

Vous trouverez ci-après les différents plans, cartes et indications de trajets utiles pour les différents déplacements en véhicule durant ce meeting.

Le tracé de ce meeting se situe sur le département de l'Aube (10).

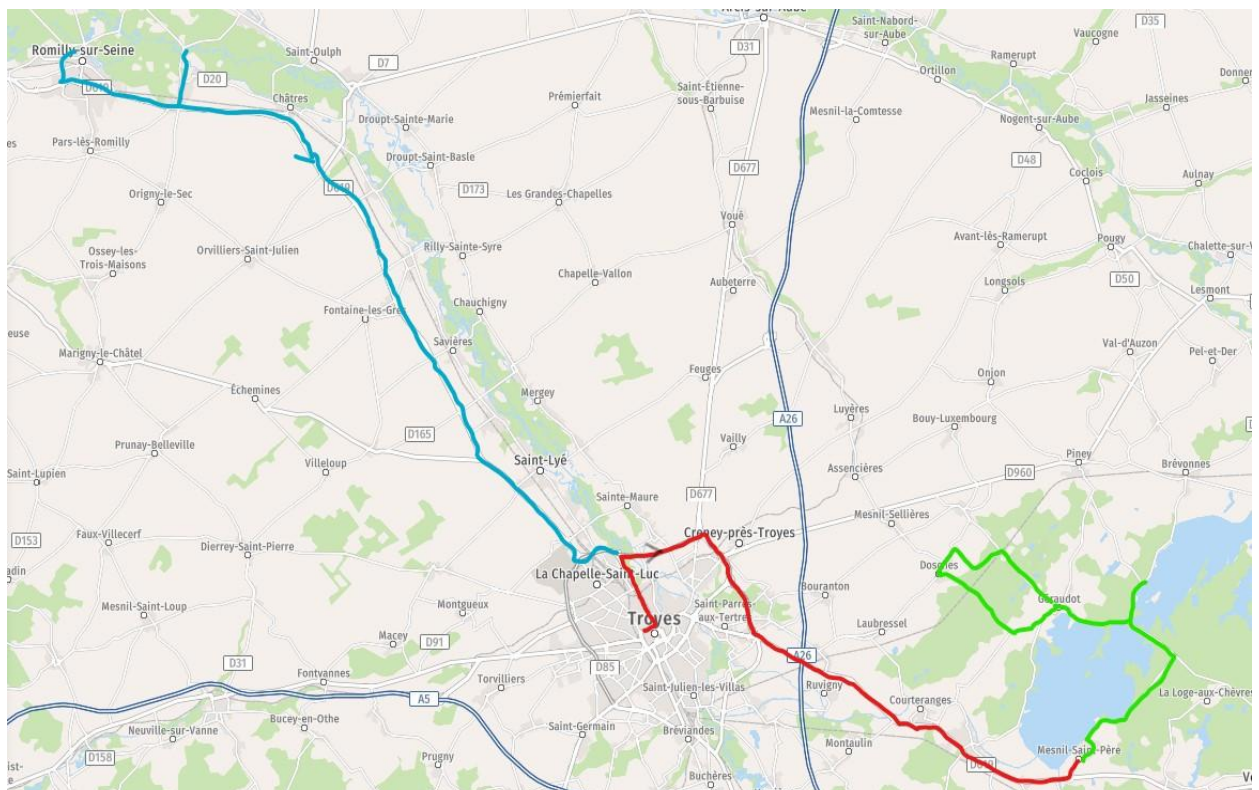
Comme ces plans sont limités aux lieux visités et routes empruntées, **il est recommandé de disposer d'une carte routière de la région** : Par exemple :

- Cartes MICHELIN Départementales au 1/150 000 ou Régionale au 1/200 000

De nombreux participants disposant d'un GPS, il est recommandé d'enregistrer les coordonnées des différents points de départ et d'arrivée des parcours. Ceci peut être précieux en cas d'égarement, mais **attention car les trajets proposés par le GPS ne sont pas forcément ceux choisis pour le meeting.**

7.1 CARTE DE LOCALISATION GENERALE DU MEETING

Le meeting débutera à Troyes et se terminera à Maizières La Grande Paroisse après un périple de 140 km.



7.2 POINT DE RASSEMBLEMENT



LATITUDE : 48° 17' 49" N
LONGITUDE : 4° 04' 26" E

**Il s'agit du point de départ du meeting le
samedi 27 avril.**

L'accueil des participants se fera devant l'Office du Tourisme de Troyes, Place A. Israël..

Stationnement au parking Les Halles à Troyes

Adresse entrée : 1 rue Gambey,



: 48°17'59"N, 4°04'32"E



Point de rendez-vous : Office du Tourisme 16, rue Aristide Briant



48° 17' 49" N 4° 04' 26" E

Départ en groupe vers Le Grill Saint Jean

Après le repas, visite de la vieille ville et du Cellier saint Pierre

A 18h00, retour au parking Les halles pour reprendre nos voitures

Un ticket de sortie prépayé vous a été remis à la sortie du Grill Saint Jean. Ne pas l'égarer, il vous sert à sortir sans paiement.

7.3 TRAJET PARKING DES HALLES A TROYES-

HOTEL ALBA LAC D'ORIENT : SAMEDI 27 AVRIL



Parking des Halles Troyes

Hôtel Club de la Forêt d'Orient

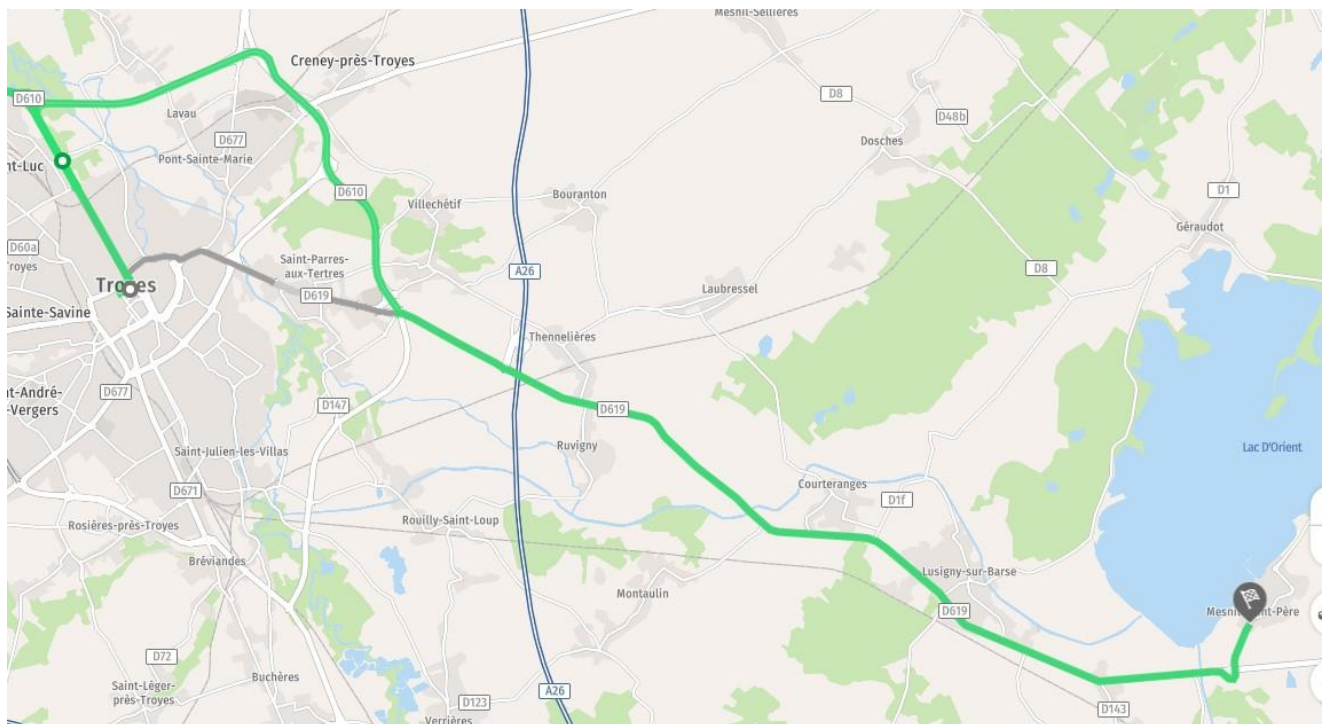


LATITUDE : 48°.15'19" N
LONGITUDE : 4° 20' 33" E

34

35 minutes

7.3.1 Carte trajet Parking des Halles Troyes- ALBA Hôtel Club Lac de la Forêt d'Orient



7.3.2 Feuille de route trajet Parking des Halles Troyes-à ALBA Hôtel Club Lac de la Forêt d'Orient

- Sortie du parking, Prendre Rue du Général de Gaulle et continuer sur 180 mètres
- Tourner à droite sur Rue de la République et continuer sur 40 mètres
- Continuer Place Jean Moulin sur 5 mètres
- Tourner à droite sur Place Jean Moulin et continuer sur 35 mètres

230 m

- Prendre à droite et rejoindre D319 (Boulevard Gambetta). Continuer sur 210 mètres

260 m

- Au rond-point, prendre la 2^{ème} sortie sur D319 (Quai des Comtes de Champagne) et continuer sur 130 mètres

450 m

- Au rond-point, prendre la 2^{ème} sortie sur D619 (Avenue Chomedey de Maisonneuve) et continuer sur 900 mètres

600 m

- Au rond-point, prendre la 2^{ème} sortie sur D619 (Avenue Chomedey de Maisonneuve) et continuer sur 800 mètres

1,5 km

- Au rond-point, prendre la 1^{ère} sortie sur D619 (Avenue Chomedey de Maisonneuve) et continuer sur 45 mètres

2,3 km

- Entrer dans La Chapelle-Saint-Luc et continuer D619 sur 1,3 kilomètre

LA CHAPELLE-SAINT-LUC

2,4 km

- Prendre à droite et rejoindre D610 (Rocade Ouest).

N210A26Châlons-en-ChampagneNancyChaumontPont-Sainte-Marie

Rocade E

Rocade

9,9 km

- Au rond-point, prendre la 4^{ème} sortie sur D619 et continuer sur 2,1 kilomètres

A26A5ChaumontBar-sur-Aube

20,2 km

- Au rond-point, prendre la 2^{ème} sortie sur D619 et continuer sur 8,2 kilomètres
D619

22,2 km

- Tourner légèrement à gauche sur D619 (Avenue Pierre Gomand) et continuer sur 5 mètres

30,5 km

- Entrer dans Lusigny-sur-Barse

LUSIGNY-SUR-BARSE

30,5 km

- Tourner légèrement à droite sur D619 (Avenue Pierre Gomand) et continuer sur 5,5 kilomètres
Clos du Frète

30,5 km

- Sortir et rejoindre D43. Continuer sur 2,4 kilomètres

Mesnil-Saint-Père

36,0 km

- Tourner à droite sur Rue de la Basse Bataille et continuer sur 250 mètres

38,4 km

Tourner à gauche sur Rue du Lac et continuer sur 5 mètres



38,6 km

Alba Hôtel Club

7 r Basse Bataille, 10140 Mesnil Saint Père

7.3.2 Stationnement au Parking de l'hôtel

7.4 TRAJET ALBA HOTEL –

ESPACE FAUNE DE LA FORET D'ORIENT: DIMANCHE 28 ARIL



Hôtel

Espace Faune de la Forêt d'Orient



Km



8 minutes

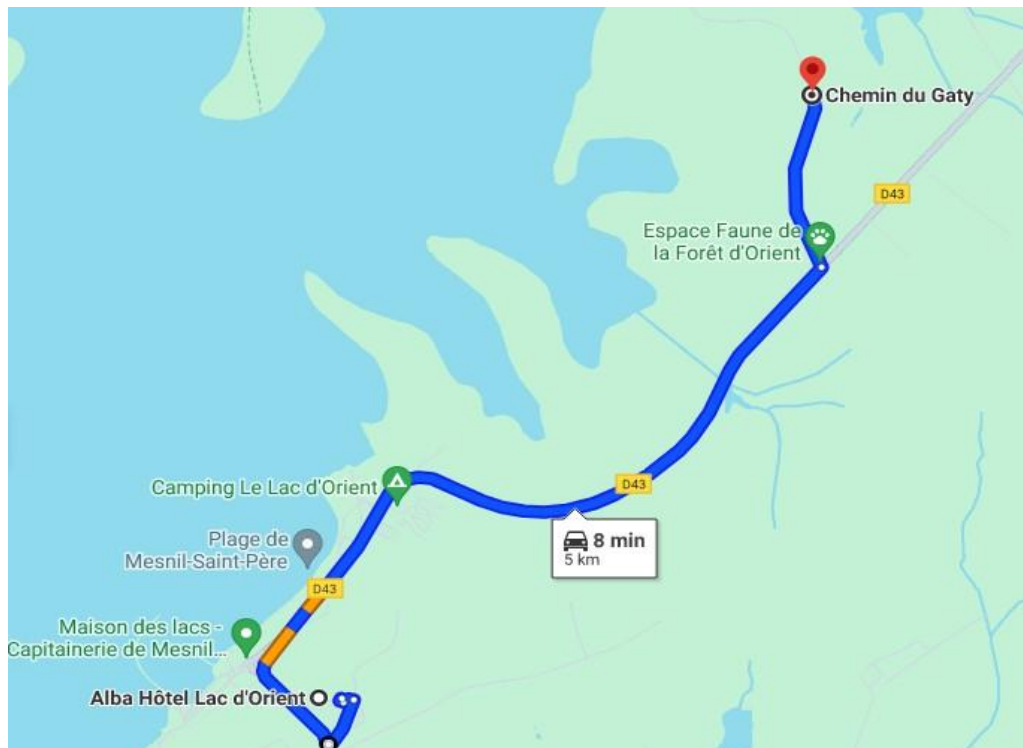


LATITUDE : 48° 16' 24" N

LONGITUDE : 4° 22'14"E

5

7.4.1 Carte trajet Alba Hôtel-Espace Faune de la Forêt d'Orient



7.4.2 Localisation de l'entrée « parking » Espace Faune de la Forêt d'Orient – Chemin du Gaty



7.4.3 Feuille de route trajet

ALBA HOTEL LAC D'ORIENT

7 Rue de la Basse Bataille, 10140 Mesnil-Saint-Père

↑ Prendre la direction sud-ouest

29 m

↶ Tourner à gauche vers Rue de la Basse Bataille

52 m

↶ Prendre à droite sur Rue de la Basse Bataille

240 m

↶ Prendre à droite sur Rue du Lac/D43

Continuer de suivre D43

3,8 km

↶ Prendre à gauche sur Chemin. du Gaty

850 m

CHEMIN DU GATY

7.5 TRAJET ESPACE FAUNE FORET D'ORIENT – DOMAINE HOTEL DE LA FORET D'ORIENT : DIMANCHE 28 AVRIL

Départ
Arrivée

Espace Faune de la Forêt
d'Orient
Domaine Hôtel de la Forêt
d'Orient

Km

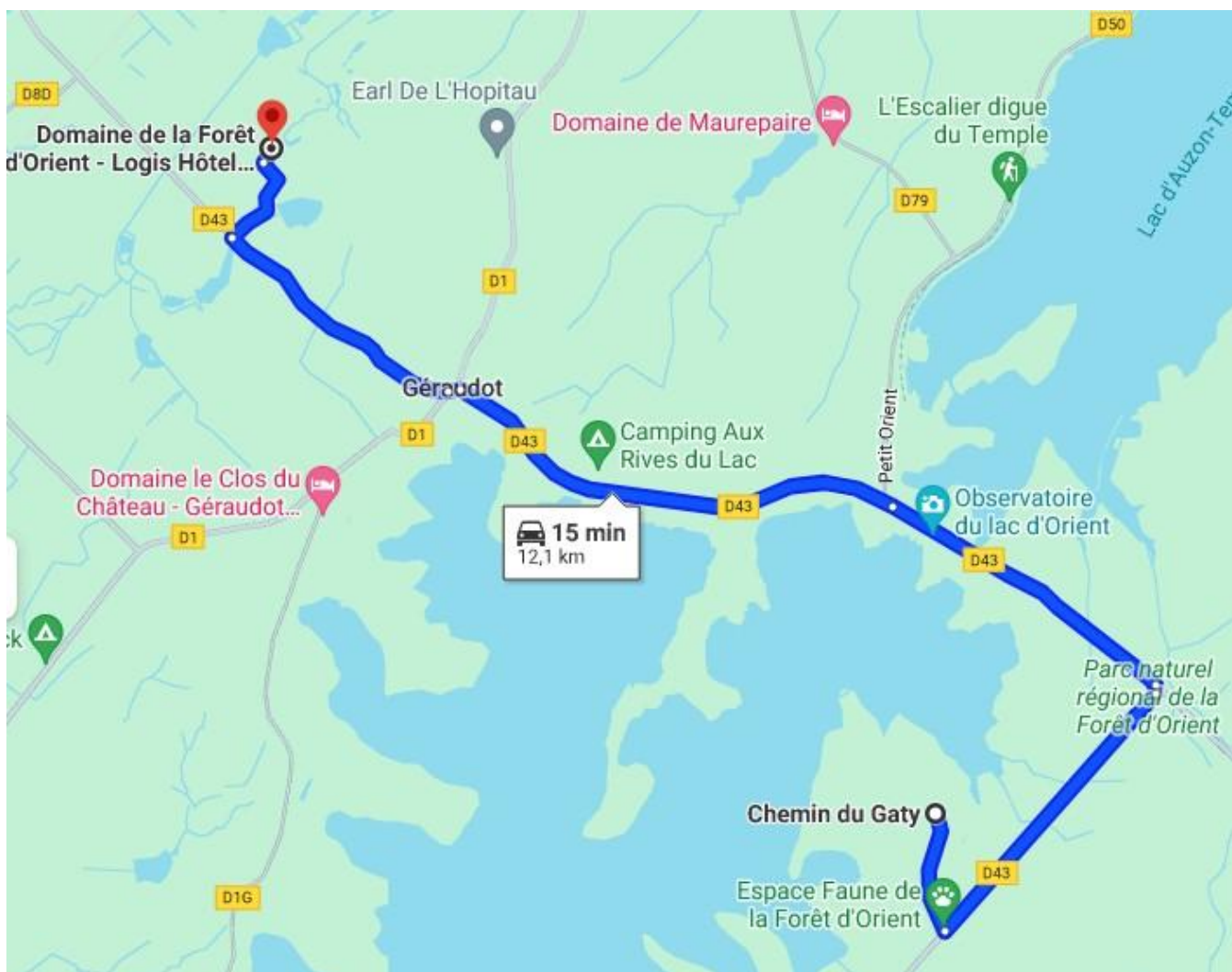


LATITUDE : 48° 19' 27" N
LONGITUDE : 4° 18' 18" E

12

15 minutes

7.5.1 Carte trajet Espace Faune Forêt d'orient vers Domaine hôtel de la Forêt d'Orient





7.5.2 Feuille de route

CHEMIN DU GATY

10220 Piney

↑ Prendre la direction sud sur Chem. du Gaty vers Ligne des Comtes
Champagne/D43

3 min (900 m)

Suivre D43 en direction de Géraudot

11 min (10,3 km)



Rouler en direction de votre destination à Rouilly-Sacey

2 min (900 m)



DOMAINE DE LA FORET D'ORIENT - LOGIS HOTEL, RESTAURANT, SPA & GOLF

5 route de Géraudot, 10220 Rouilly-Sacey

7.6 TRAJET DOMAINE HOTEL DE LA FORET D'ORIENT –

MOULIN DE DOSCHES : DIMANCHE 1^{ER} OCTOBRE



Domaine Hôtel de la Forêt
d'Orient
Moulin de Dosches



7.5

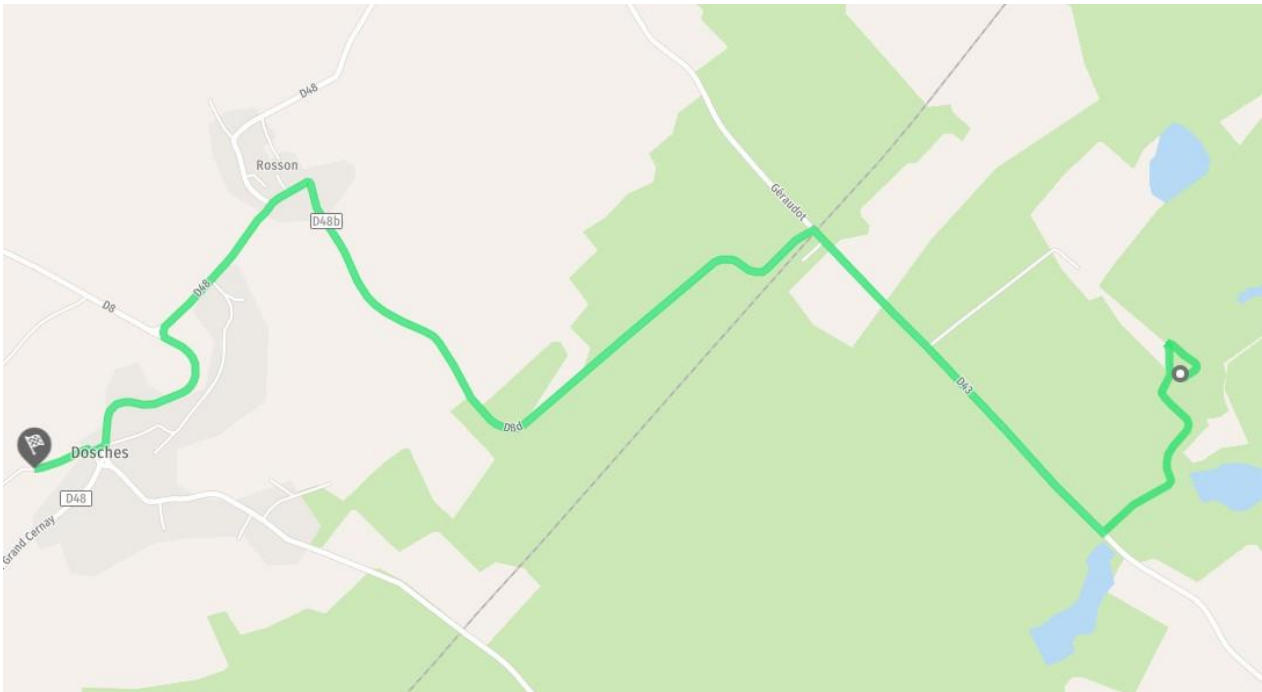


8 minutes



LATITUDE : 48° 19' 25"
LONGITUDE : 4° 15' 01"

7.6.1 Carte trajet Domaine Hôtel de la Forêt d'Orient vers le Moulin de Dosches



7.6.2 Feuille de route trajet

Domaine de la Forêt d'Orient, Logis Hôtel, Restaurant, Spa et Golf
Domaine de la Forêt d'Orient - 5 Route De Géraudot, 10220 Rouilly-Sacey

- Prendre la voie et continuer sur 230 mètres
- Tourner à gauche sur La Postolle et continuer sur 130 mètres
- 230 m
- Continuer Route de Géraudot sur 270 mètres
- 350 m
- Entrer dans Géraudot et continuer la voie sur 550 mètres
- **GÉRAUDOT**
- 600 m
- Tourner à droite sur D43 et continuer sur 1 kilomètre
- 1,2 km
- Entrer dans Rouilly-Sacey et continuer D43 sur 650 mètres
- **ROUILLY-SACEY**

- 2,2 km
- Tourner à gauche sur D8d et continuer sur 350 mètres
- 2,8 km
- Entrer dans Dosches et continuer D8d sur 1,4 kilomètre
- **DOSCHES**
- 3,1 km
- Continuer D48b (Rue des Templiers) sur 1,3 kilomètre
- 4,5 km
- Continuer D48 sur 650 mètres
- 5,8 km
- Tourner légèrement à gauche sur D48 et continuer sur 45 mètres
- 6,4 km
- Tourner à gauche sur D8 D48 (Rue du Grand Cernay) et continuer sur 750 mètres
- 6,4 km
- Tourner à droite sur la voie et continuer sur 60 mètres
- 7,2 km
- Tourner à droite sur Rue de la Côte des Suisses et continuer sur 15 mètres
- 7,2 km
- Tourner à gauche sur Rue de la Garenne et continuer sur 220 mètres
- 7,3 km

Le Moulin de Dosches

r Garenne, 10220 Dosches



7.7 TRAJET MOULIN DE DOSCHES-

ALBA HOTEL MESNIL ST PERE: DIMANCHE 1^{ER} OCTOBRE



Moulin de Dosches

Alba Hôtel



Km

19



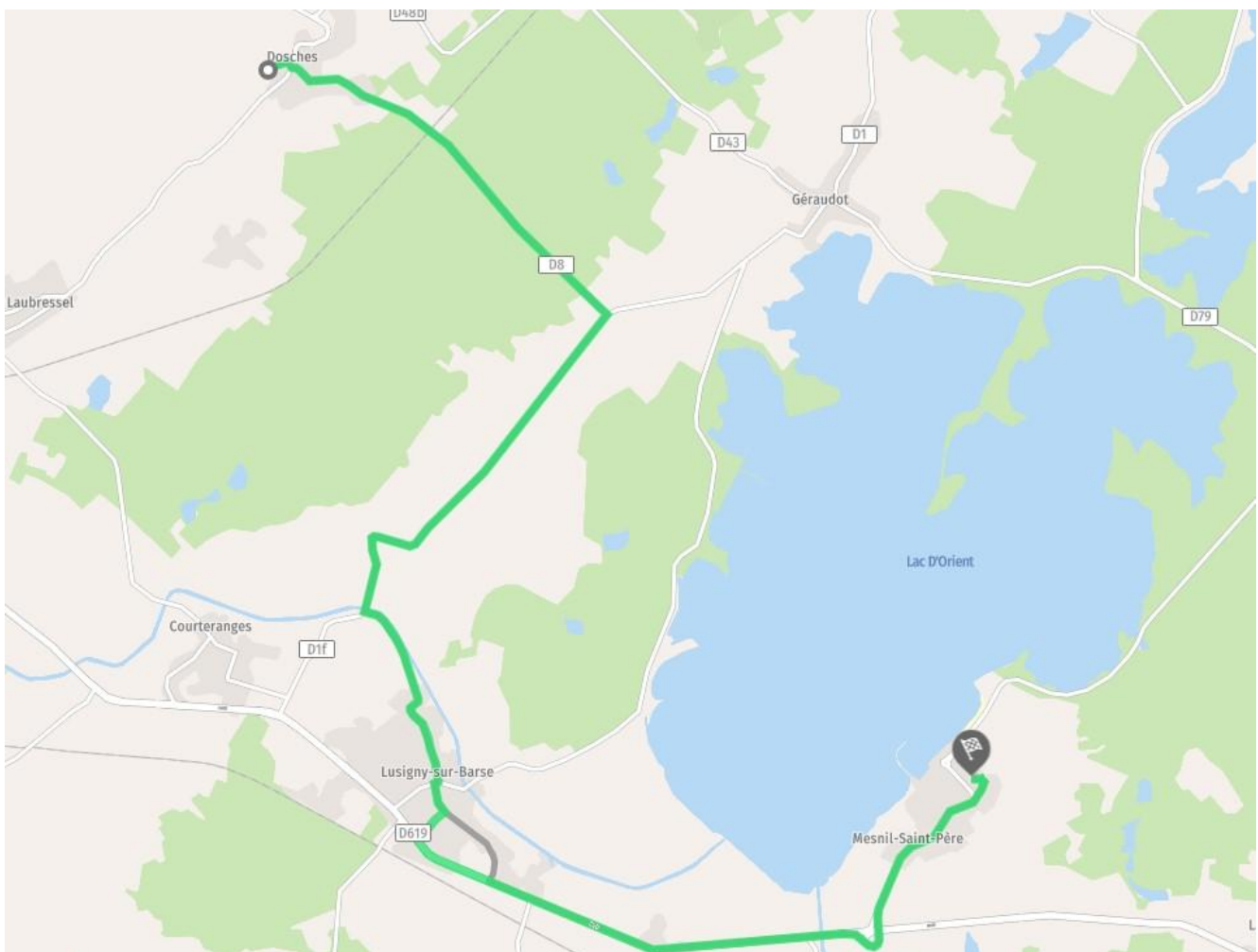
21 minutes



LATITUDE : 48° 15' 19"

LONGITUDE : 4° 20' 33"

7.7.1 Carte trajet Moulin de Dosches vers Alba Hôtel



7.7.2 Feuille de route trajet

Le Moulin de Dosches

r Garenne, 10220 Dosches

- Prendre Rue de la Garenne et continuer sur 220 mètres
- Tourner à droite sur Rue de la Côte des Suisses et continuer sur 75 mètres
- 220 m
- Tourner à gauche sur D8 (Rue de la Fontaine des Champs) et continuer sur 45 mètres
- 300 m
- Tourner légèrement à droite sur D8 (Rue de la Fontaine des Champs) et continuer sur 4,2 kilomètres
- 350 m
- Tourner à droite sur D1 et continuer sur 1,3 kilomètre
- 4,5 km
- Entrer dans Lusigny-sur-Barse et continuer D1 sur 3 kilomètres
- **LUSIGNY-SUR-BARSE**
- Rue du Maréchal Foch
- 5,8 km
- Tourner à gauche sur D1 (Rue du Maréchal Foch) et continuer sur 1,2 kilomètre
- 8,8 km
- Tourner légèrement à gauche sur D1 (Rue du Maréchal Foch) et continuer sur 800 mètres
- 10,1 km
- Au rond-point, prendre la 1^{ère} sortie sur D1 (Rue Georges Clemenceau) et continuer sur 45 mètres
- 10,9 km
- Tourner à gauche sur D57 (Rue Raymond Poincaré) et continuer sur 220 mètres
- 10,9 km
- Tourner légèrement à gauche sur D57 (Rue Raymond Poincaré) et continuer sur 95 mètres
- 11,2 km
- Tourner à droite sur Rue de la Flutinière et continuer sur 400 mètres
- 11,3 km
- Tourner à gauche sur D619 (Avenue du 28 Août 1944) et continuer sur 4,6 kilomètres
- Clos du Frète
- 11,7 km
- Sortir et rejoindre D43. Continuer sur 2,4 kilomètres
- **Mesnil-Saint-Père**
- 16,3 km
- Tourner à droite sur Rue de la Basse Bataille et continuer sur 250 mètres
- 18,7 km
- Tourner à gauche sur Rue du Lac et continuer sur 5 mètres
- 18,9 km

Alba Hôtel Club

7 r Basse Bataille, 10140 Mesnil Saint Père

7.8 TRAJET ALBA HOTEL – ROMILLY SUR SEINE : LUNDI 29 AVRIL



ALBA Hôtel

Visites à Romilly sur Seine



Km

61



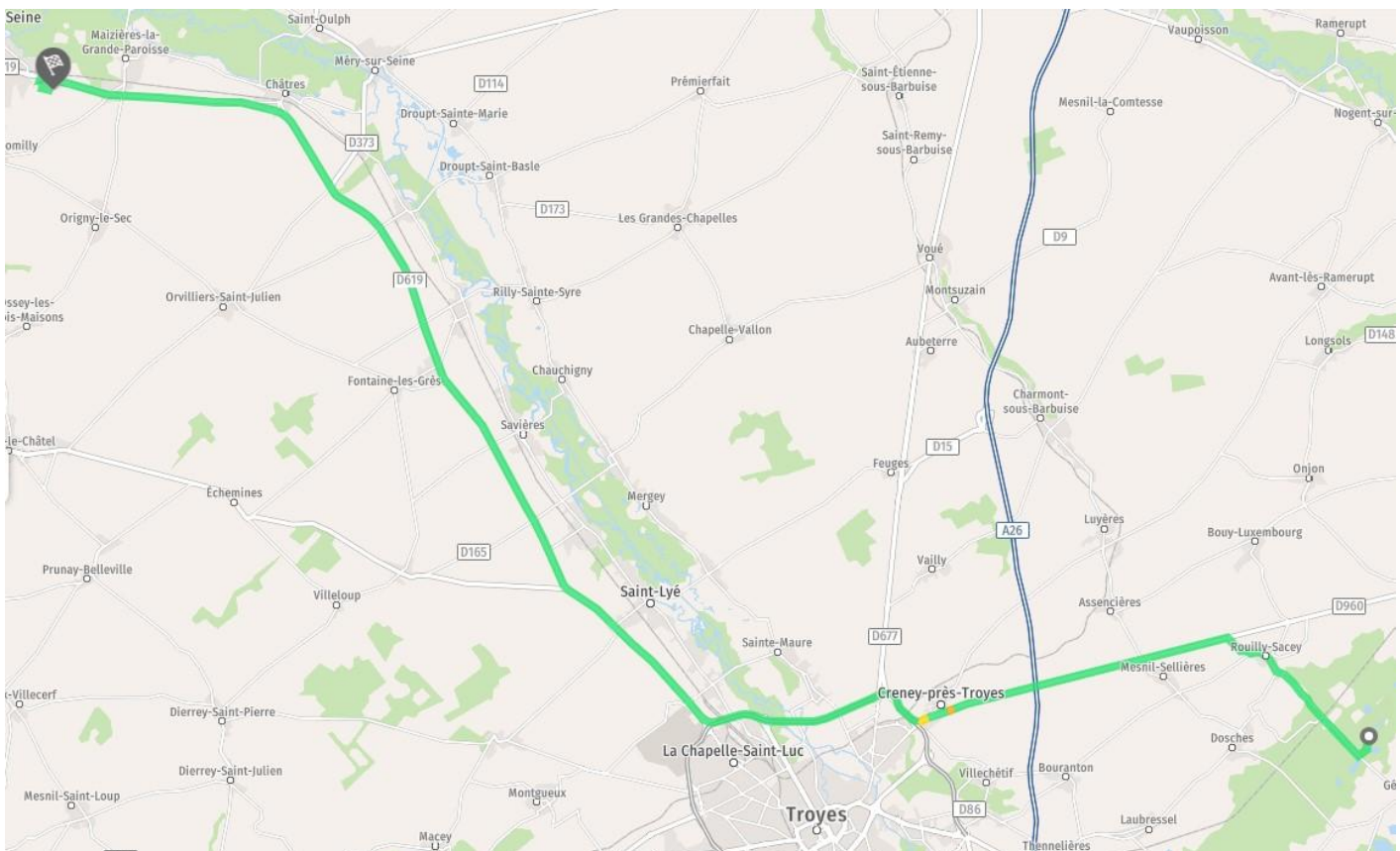
55 minutes



LATITUDE : 48° 30' 16" N

LONGITUDE : 3° 45' 22" E

7.8.1 Carte trajet ALBA Hôtel vers Romilly sur Seine



7.8.2 Feuille de route trajet

Alba Hôtel Club

7 r Basse Bataille, 10140 Mesnil Saint Père

- Prendre Rue du Lac et continuer sur 5 mètres
- Tourner à droite sur Rue de la Basse Bataille et continuer sur 260 mètres
- 5 m
- Tourner à gauche sur D43 (Rue du 28 Août 1944) et continuer sur 90 mètres
- 260 m
- Tourner légèrement à droite sur D43 (Rue du 28 Août 1944) et continuer sur 1,4 kilomètre
- 350 m
- Prendre à droite et rejoindre D619. Continuer sur 14 kilomètres
- Clos du Frère

- D619
- 1,8 km
- Au rond-point, prendre la 3^{ème} sortie sur D619 et continuer sur 2 kilomètres
- 16,1 km
- Au rond-point, prendre la 1^{ère} sortie sur D610 et continuer sur 11 kilomètres
- Rocade
- Rocade E
- D610
- 18,1 km
- Prendre à droite et rejoindre D619. Continuer sur 2,5 kilomètres
- Sortie 17a **PROVINS PARISSOISSONSROMILLY s/ SEINELA CHAPELLE ST LUC TROYES- BARBEREY Zone Commerciale**
- 29,0 km
- Tourner légèrement à droite sur D619 et continuer sur 3,9 kilomètres
- 31,4 km
- Entrer dans Saint-Lyé
- **SAINT-LYÉ**
- 31,4 km
- Au rond-point, prendre la 2^{ème} sortie sur D619 et continuer sur 400 mètres
- **Le Pavillon-Sainte-Julie Marigny-le-Châtel**
- 35,3 km
- Tourner légèrement à droite sur D619 (La Malmaison) et continuer sur 1,9 kilomètre
- 35,7 km
- Au rond-point, prendre la 2^{ème} sortie sur D619 et continuer sur 4 kilomètres
- 37,6 km
- Tourner légèrement à droite sur D619 et continuer sur 2,1 kilomètres
- 41,6 km
- Entrer dans Savières
- **SAVIÈRES**
- 41,6 km
- Tourner légèrement à droite sur D619 et continuer sur 4,2 kilomètres
- 43,7 km
- Entrer dans Saint-Mesmin
- **SAINT-MESMIN**
- 43,7 km
- Au rond-point, prendre la 2^{ème} sortie sur D619 et continuer sur 2 kilomètre
- 47,9 km
- Au rond-point, prendre la 2^{ème} sortie sur D619 et continuer sur 6,7 kilomètres
- 49,8 km
- Tourner légèrement à droite sur D619 (Zone Industrielle La Glacière) et continuer sur 700 mètres
- 57 km
- Entrer dans Maizières-la-Grande-Paroisse
- **MAIZIÈRES-LA-GRANDE-PAROISSE**
- 57 km
- Tourner légèrement à droite sur D619 (Avenue du Général de Gaulle) et continuer sur 350 mètres
- 57 km
- Tourner légèrement à droite sur D619 (Avenue du Général de Gaulle) et continuer sur 1,4 kilomètre
- 58 km
- Tourner légèrement à droite sur D619 et continuer sur 5 mètres
- 59 km
- Entrer dans Romilly-sur-Seine
- **ROMILLY-SUR-SEINE**

- 59 km
- Tourner légèrement à gauche sur D619 et continuer sur 300 mètres
- 59 km
- Au rond-point, prendre la 2^{ème} sortie sur D619 et continuer sur 900 mètres
- 59 km
- Tourner à gauche sur la voie et continuer sur 120 mètres
- 60 km
- Tourner à gauche sur Avenue Georges Pompidou et continuer sur 140 mètres
- 60 km

Le Comptoir du Malt

Avenue Georges Pompidou, 10100 Romilly-sur-Seine

Stationnement pour visites

Parking BUT pour Technicentre SNCF



Devant Espace Vivant de la Bonneterie



A la Caserne des Pompiers pour la visite du centre de secours. (Voir le programme)

Déjeuner : Comptoir du Malt



7.9 TRAJET ROMILLY SUR SEINE –

MAIZIERES LA GRANDE PAROISSE : LUNDI 29 AVRIL



Comptoir du Malt
La Petite Biscuiterie



1.3

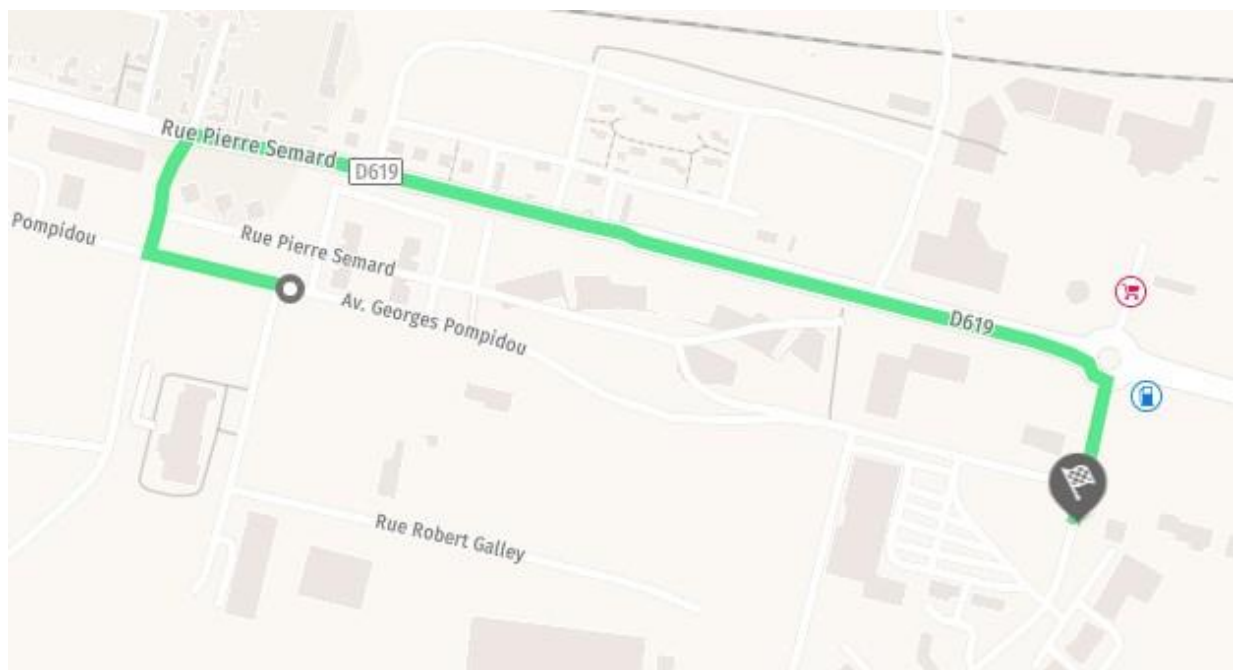


2 minutes



LATITUDE : 48° 30' 10"N
LONGITUDE : 3° 45' 45" E

• 8.9.1 Carte trajet Le Comptoir du Malt – La Petite biscuiterie



7.9.3 Feuille de route trajet

Le Comptoir du Malt

Avenue Georges Pompidou, 10100 Romilly-sur-Seine

- Prendre Avenue Georges Pompidou et continuer sur 140 mètres
- Tourner à droite sur la voie et continuer sur 120 mètres
- 140 m
- Tourner à droite sur D619 (Rue Pierre Semard) et continuer sur 850 mètres
- 250 m
- Au rond-point, prendre la 1^{ère} sortie sur Boulevard Antoine de Saint-Exupéry et continuer sur 120 mètres
- 1,1 km
- Au rond-point, prendre la 2^{ème} sortie sur Boulevard Antoine de Saint-Exupéry et continuer sur 50 mètres
- 1,2 km

La petite biscuiterie

7 Boulevard Antoine de Saint-Exupéry, 10510 Maizières-la-Grande-Paroisse



Après la visite,

Fin du meeting